

**МИНИСТЕРСТВО ТРАНСПОРТА И ДОРОЖНОГО ХОЗЯЙСТВА  
ТУЛЬСКОЙ ОБЛАСТИ**

**П Р И К А З**

21.06.2024

№ 104

**Об установлении придорожных полос автомобильной дороги общего пользования регионального значения Тула - Белев, расположенной в границах Белевского района Тульской области**

В соответствии с Земельным кодексом Российской Федерации, на основании пункта 15 части 4 «Положения о министерстве транспорта и дорожного хозяйства Тульской области», утвержденного постановлением правительства Тульской области от 07 октября 2011 г. № 22, и в целях реализации Федерального закона «Об автомобильных дорогах и о дорожной деятельности в Российской Федерации и о внесении изменений в отдельные законодательные акты Российской Федерации» от 08 ноября 2007 г. №257-ФЗ п р и к а з ы в а ю

1. Установить придорожные полосы автомобильной дороги общего пользования регионального значения Тула - Белев, расположенной в границах Белевского района Тульской области, шириной 50 метров, считая от границы полосы отвода с каждой стороны указанной автомобильной дороги, являющихся зоной с особым режимом использования земель, согласно описанию местоположения границ установленной зоны (приложение №1), перечню кадастровых номеров земельных участков, которые полностью или частично расположены в границах придорожных полос (приложение №2).

2. В течение семи дней со дня принятия настоящего приказа направить копию приказа в орган местного самоуправления муниципального района, в отношении территорий которого принят данный приказ, для последующего уведомления в установленном порядке собственников земельных участков, землепользователей, землевладельцев и арендаторов земельных участков, находящихся в границах придорожных полос автомобильной дороги общего пользования регионального значения, об особом режиме использования этих земельных участков.

3. ГУ ТО «Тулаавтодор»:


- обозначить границы придорожных полос указанной автомобильной дороги общего пользования регионального значения информационными щитами (указателями), устанавливаемыми на межевых знаках, обозначающих границы полосы отвода автомобильной дороги, с указанием сведений о расстоянии от оси автомобильной дороги до границы придорожной полосы;

- обеспечить контроль за соблюдением особого режима использования земель в границах придорожных полос указанной автомобильной дороги.

4. Приказ вступает в силу со дня опубликования.

5. Контроль за исполнением настоящего приказа остается за заместителем министра - директором департамента дорожного хозяйства министерства транспорта и дорожного хозяйства Тульской области Сиуновым И.Ю.

**Министр транспорта и  
дорожного хозяйства  
Тульской области**

A handwritten signature in blue ink, consisting of several overlapping loops and a horizontal line across the middle, enclosed within a larger, loopy outline.

**Р.Б. Дудник**

## **ГРАФИЧЕСКОЕ ОПИСАНИЕ**

местоположения границ населенных пунктов, территориальных зон,  
особо охраняемых природных территорий,  
зон с особыми условиями использования территории

Придорожная полоса автомобильной дороги общего пользования регионального значения Тула -  
Белев в Белевском районе Тульской области

---

(наименование объекта, местоположение границ которого описано (далее - объект))

**ГРАФИЧЕСКОЕ ОПИСАНИЕ**

местоположения границ населенных пунктов, территориальных зон,  
особо охраняемых природных территорий,  
зон с особыми условиями использования территории

**Придорожная полоса автомобильной дороги общего пользования регионального значения  
Тула - Белев в Белевском районе Тульской области**

(наименование объекта, местоположение границ которого описано)

| <b>№<br/>п/п</b> | <b>Содержание</b>  | <b>Номера<br/>листов</b> |
|------------------|--|--------------------------|
| <b>1</b>         | <b>2</b>   | <b>3</b>                 |
| 1                | Сведения об объекте  | 3                        |
| 2                | Сведения о местоположении границ объекта                         | 4                        |
| 3                | Сведения о местоположении измененных (уточненных) границ объекта | 13                       |
| 4                | План границ  | 14                       |

**ГРАФИЧЕСКОЕ ОПИСАНИЕ**

местоположения границ населенных пунктов, территориальных зон,  
особо охраняемых природных территорий,  
зон с особыми условиями использования территории

**Придорожная полоса автомобильной дороги общего пользования регионального значения  
Тула - Белев в Белевском районе Тульской области**

(наименование объекта, местоположение границ которого описано)

**Сведения об объекте**

| <b>№<br/>п/п</b> | <b>Характеристики объекта</b>   | <b>Описание характеристик</b> |
|------------------|---|-------------------------------|
| <b>1</b>         | <b>2</b>  | <b>3</b>                      |
| 1                | Местоположение объекта  | Тульская обл., р-н Белевский  |
| 2                | Площадь объекта $\pm$ величина погрешности определения площади ( $P \pm \Delta P$ ) | 1931101 $\pm$ 2432 кв.м       |
| 3                | Иные характеристики объекта   | —                             |

**ГРАФИЧЕСКОЕ ОПИСАНИЕ**

местоположения границ населенных пунктов, территориальных зон,  
особо охраняемых природных территорий,  
зон с особыми условиями использования территории

**Придорожная полоса автомобильной дороги общего пользования регионального значения  
Тула - Белев в Белевском районе Тульской области**

(наименование объекта, местоположение границ которого описано)

**Сведения о местоположении границ объекта****1. Система координат МСК-71.1****2. Сведения о характерных точках границ объекта**

| Обозначение характерных точек границ | Координаты, м |           | Метод определения координат характерной точки | Средняя квадратическая погрешность положения характерной точки ( $M_t$ ), м | Описание обозначения точки на местности (при наличии) |
|--------------------------------------|---------------|-----------|---|---|---|
|                                      | X             | Y         |   |   |   |
| 1                                    | 2             | 3         | 4   | 5   | 6   |
| 1                                    | 700271,01     | 167238,88 | Аналитический метод                           | 0,10  | —   |
| 2                                    | 700312,19     | 167363,02 | Аналитический метод                           | 0,10  | —   |
| 3                                    | 700905,37     | 168046,45 | Аналитический метод                           | 0,10  | —   |
| 4                                    | 700854,05     | 168063,61 | Аналитический метод                           | 0,10  | —   |
| 5                                    | 700267,88     | 167388,25 | Аналитический метод                           | 0,10  | —   |
| 6                                    | 700229,72     | 167267,08 | Аналитический метод                           | 0,10  | —   |
| 7                                    | 699847,34     | 166707,15 | Аналитический метод                           | 0,10  | —   |
| 8                                    | 699871,91     | 166659,71 | Аналитический метод                           | 0,10  | —   |
| 9                                    | 699815,48     | 166585,45 | Аналитический метод                           | 0,10  | —   |
| 10                                   | 699748,45     | 166481,86 | Аналитический метод                           | 0,10  | —   |
| 11                                   | 699683,98     | 166372,95 | Аналитический метод                           | 0,10  | —   |
| 12                                   | 699719,00     | 166372,96 | Аналитический метод                           | 0,10  | —   |
| 13                                   | 699736,15     | 166365,39 | Аналитический метод                           | 0,10  | —   |
| 14                                   | 699790,81     | 166455,29 | Аналитический метод                           | 0,10  | —   |
| 15                                   | 699856,43     | 166556,70 | Аналитический метод                           | 0,10  | —   |
| 16                                   | 699930,85     | 166654,63 | Аналитический метод                           | 0,10  | —   |
| 17                                   | 699905,48     | 166703,62 | Аналитический метод                           | 0,10  | —   |
| 18                                   | 700186,85     | 167132,34 | Аналитический метод                           | 0,10  | —   |
| 1                                    | 700271,01     | 167238,88 | Аналитический метод                           | 0,10  | —   |
| 19                                   | 701381,72     | 182222,11 | Аналитический метод                           | 0,10  | —   |
| 20                                   | 701471,35     | 182320,63 | Аналитический метод                           | 0,10  | —   |
| 21                                   | 701634,54     | 182499,98 | Аналитический метод                           | 0,10  | —   |
| 22                                   | 701902,08     | 182794,03 | Аналитический метод                           | 0,10  | —   |
| 23                                   | 702331,81     | 183266,34 | Аналитический метод                           | 0,10  | —   |
| 24                                   | 702446,18     | 183372,46 | Аналитический метод                           | 0,10  | —   |
| 25                                   | 702548,48     | 183448,96 | Аналитический метод                           | 0,10  | —   |
| 26                                   | 703394,19     | 184081,42 | Аналитический метод                           | 0,10  | —   |
| 27                                   | 703683,21     | 184280,49 | Аналитический метод                           | 0,10  | —   |
| 28                                   | 703663,44     | 184300,95 | Аналитический метод                           | 0,10  | —   |
| 29                                   | 703534,45     | 184209,54 | Аналитический метод                           | 0,10  | —   |
| 30                                   | 703481,01     | 184164,13 | Аналитический метод                           | 0,10  | —   |
| 31                                   | 703399,66     | 184103,97 | Аналитический метод                           | 0,10  | —   |
| 32                                   | 703381,80     | 184121,60 | Аналитический метод                           | 0,10  | —   |
| 33                                   | 702517,55     | 183488,29 | Аналитический метод                           | 0,10  | —   |

**ГРАФИЧЕСКОЕ ОПИСАНИЕ**

местоположения границ населенных пунктов, территориальных зон,  
особо охраняемых природных территорий,  
зон с особыми условиями использования территории

**Придорожная полоса автомобильной дороги общего пользования регионального значения  
Тула - Белев в Белевском районе Тульской области**

(наименование объекта, местоположение границ которого описано)

**Сведения о местоположении границ объекта**

| <b>1</b> | <b>2</b>  | <b>3</b>  | <b>4</b>            | <b>5</b> | <b>6</b> |
|----------|-----------|-----------|---------------------|----------|----------|
| 34       | 702297,05 | 183302,44 | Аналитический метод | 0,10     | —        |
| 35       | 701865,10 | 182827,68 | Аналитический метод | 0,10     | —        |
| 36       | 701597,56 | 182533,63 | Аналитический метод | 0,10     | —        |
| 37       | 701434,37 | 182354,27 | Аналитический метод | 0,10     | —        |
| 38       | 701343,25 | 182254,13 | Аналитический метод | 0,10     | —        |
| 39       | 701267,38 | 182154,34 | Аналитический метод | 0,10     | —        |
| 40       | 701179,95 | 181958,29 | Аналитический метод | 0,10     | —        |
| 41       | 701052,36 | 181357,73 | Аналитический метод | 0,10     | —        |
| 42       | 701013,12 | 181065,36 | Аналитический метод | 0,10     | —        |
| 43       | 700996,40 | 180845,81 | Аналитический метод | 0,10     | —        |
| 44       | 701012,68 | 179946,22 | Аналитический метод | 0,10     | —        |
| 45       | 701039,24 | 179688,34 | Аналитический метод | 0,10     | —        |
| 46       | 701132,32 | 179345,95 | Аналитический метод | 0,10     | —        |
| 47       | 701165,92 | 179224,54 | Аналитический метод | 0,10     | —        |
| 48       | 701191,00 | 179226,00 | Аналитический метод | 0,10     | —        |
| 49       | 701217,19 | 179226,67 | Аналитический метод | 0,10     | —        |
| 50       | 701180,51 | 179359,16 | Аналитический метод | 0,10     | —        |
| 51       | 701088,56 | 179697,52 | Аналитический метод | 0,10     | —        |
| 52       | 701062,63 | 179949,24 | Аналитический метод | 0,10     | —        |
| 53       | 701046,43 | 180844,36 | Аналитический метод | 0,10     | —        |
| 54       | 701062,87 | 181060,13 | Аналитический метод | 0,10     | —        |
| 55       | 701101,66 | 181349,20 | Аналитический метод | 0,10     | —        |
| 56       | 701227,76 | 181942,74 | Аналитический метод | 0,10     | —        |
| 57       | 701310,69 | 182128,69 | Аналитический метод | 0,10     | —        |
| 19       | 701381,72 | 182222,11 | Аналитический метод | 0,10     | —        |
| 58       | 701732,97 | 173002,92 | Аналитический метод | 0,10     | —        |
| 59       | 701679,52 | 173137,25 | Аналитический метод | 0,10     | —        |
| 60       | 701606,28 | 173484,39 | Аналитический метод | 0,10     | —        |
| 61       | 701450,15 | 174325,75 | Аналитический метод | 0,10     | —        |
| 62       | 701336,48 | 174938,33 | Аналитический метод | 0,10     | —        |
| 63       | 701284,53 | 175116,04 | Аналитический метод | 0,10     | —        |
| 64       | 701185,22 | 175302,50 | Аналитический метод | 0,10     | —        |
| 65       | 700530,06 | 176183,95 | Аналитический метод | 0,10     | —        |
| 66       | 700465,44 | 176364,10 | Аналитический метод | 0,10     | —        |
| 67       | 700475,17 | 176545,43 | Аналитический метод | 0,10     | —        |
| 68       | 700834,65 | 177728,34 | Аналитический метод | 0,10     | —        |
| 69       | 701187,00 | 178887,78 | Аналитический метод | 0,10     | —        |
| 70       | 701142,57 | 178913,54 | Аналитический метод | 0,10     | —        |
| 71       | 700786,81 | 177742,88 | Аналитический метод | 0,10     | —        |
| 72       | 700425,57 | 176554,17 | Аналитический метод | 0,10     | —        |
| 73       | 700414,97 | 176356,71 | Аналитический метод | 0,10     | —        |
| 74       | 700485,50 | 176160,08 | Аналитический метод | 0,10     | —        |
| 75       | 701142,85 | 175275,68 | Аналитический метод | 0,10     | —        |
| 76       | 701237,98 | 175097,07 | Аналитический метод | 0,10     | —        |

**ГРАФИЧЕСКОЕ ОПИСАНИЕ**

местоположения границ населенных пунктов, территориальных зон,  
особо охраняемых природных территорий,  
зон с особыми условиями использования территории

**Придорожная полоса автомобильной дороги общего пользования регионального значения  
Тула - Белев в Белевском районе Тульской области**

(наименование объекта, местоположение границ которого описано)

**Сведения о местоположении границ объекта**

| <b>1</b> | <b>2</b>  | <b>3</b>  | <b>4</b>            | <b>5</b> | <b>6</b> |
|----------|-----------|-----------|---------------------|----------|----------|
| 77       | 701287,78 | 174926,72 | Аналитический метод | 0,10     | —        |
| 78       | 701400,99 | 174316,62 | Аналитический метод | 0,10     | —        |
| 79       | 701557,23 | 173474,67 | Аналитический метод | 0,10     | —        |
| 80       | 701631,48 | 173122,74 | Аналитический метод | 0,10     | —        |
| 81       | 701689,55 | 172976,81 | Аналитический метод | 0,10     | —        |
| 58       | 701732,97 | 173002,92 | Аналитический метод | 0,10     | —        |
| 82       | 701892,68 | 172601,65 | Аналитический метод | 0,10     | —        |
| 83       | 701861,53 | 172711,59 | Аналитический метод | 0,10     | —        |
| 84       | 701858,69 | 172711,97 | Аналитический метод | 0,10     | —        |
| 85       | 701857,11 | 172718,90 | Аналитический метод | 0,10     | —        |
| 86       | 701809,42 | 172703,17 | Аналитический метод | 0,10     | —        |
| 87       | 701817,64 | 172666,99 | Аналитический метод | 0,10     | —        |
| 88       | 701836,16 | 172664,53 | Аналитический метод | 0,10     | —        |
| 89       | 701865,23 | 172586,58 | Аналитический метод | 0,10     | —        |
| 82       | 701892,68 | 172601,65 | Аналитический метод | 0,10     | —        |
| 90       | 701673,76 | 170232,93 | Аналитический метод | 0,10     | —        |
| 91       | 701719,31 | 171146,71 | Аналитический метод | 0,10     | —        |
| 92       | 701725,67 | 171251,94 | Аналитический метод | 0,10     | —        |
| 93       | 701740,89 | 171421,10 | Аналитический метод | 0,10     | —        |
| 94       | 701764,01 | 171565,37 | Аналитический метод | 0,10     | —        |
| 95       | 701791,57 | 171685,19 | Аналитический метод | 0,10     | —        |
| 96       | 701799,89 | 171718,47 | Аналитический метод | 0,10     | —        |
| 97       | 701861,70 | 171965,75 | Аналитический метод | 0,10     | —        |
| 98       | 701976,14 | 172284,26 | Аналитический метод | 0,10     | —        |
| 99       | 701993,61 | 172302,09 | Аналитический метод | 0,10     | —        |
| 100      | 701970,21 | 172327,41 | Аналитический метод | 0,10     | —        |
| 101      | 701946,60 | 172325,37 | Аналитический метод | 0,10     | —        |
| 102      | 701935,47 | 172326,00 | Аналитический метод | 0,10     | —        |
| 103      | 701931,97 | 172309,19 | Аналитический метод | 0,10     | —        |
| 104      | 701813,80 | 171980,30 | Аналитический метод | 0,10     | —        |
| 105      | 701751,38 | 171730,60 | Аналитический метод | 0,10     | —        |
| 106      | 701742,95 | 171696,86 | Аналитический метод | 0,10     | —        |
| 107      | 701714,90 | 171574,94 | Аналитический метод | 0,10     | —        |
| 108      | 701691,20 | 171427,02 | Аналитический метод | 0,10     | —        |
| 109      | 701669,41 | 171149,92 | Аналитический метод | 0,10     | —        |
| 110      | 701623,82 | 170235,42 | Аналитический метод | 0,10     | —        |
| 111      | 701615,34 | 170065,25 | Аналитический метод | 0,10     | —        |
| 112      | 701606,15 | 170032,51 | Аналитический метод | 0,10     | —        |
| 113      | 701575,76 | 169980,34 | Аналитический метод | 0,10     | —        |
| 114      | 701460,69 | 169844,43 | Аналитический метод | 0,10     | —        |
| 115      | 701398,04 | 169740,47 | Аналитический метод | 0,10     | —        |
| 116      | 701351,69 | 169592,67 | Аналитический метод | 0,10     | —        |
| 117      | 701008,60 | 168498,61 | Аналитический метод | 0,10     | —        |



**ГРАФИЧЕСКОЕ ОПИСАНИЕ**

местоположения границ населенных пунктов, территориальных зон,  
особо охраняемых природных территорий,  
зон с особыми условиями использования территории

**Придорожная полоса автомобильной дороги общего пользования регионального значения  
Тула - Белев в Белевском районе Тульской области**

(наименование объекта, местоположение границ которого описано)

**Сведения о местоположении границ объекта**

| <b>1</b> | <b>2</b>  | <b>3</b>  | <b>4</b>            | <b>5</b> | <b>6</b> |
|----------|-----------|-----------|---------------------|----------|----------|
| 118      | 701057,97 | 168488,95 | Аналитический метод | 0,10     | —        |
| 119      | 701399,40 | 169577,71 | Аналитический метод | 0,10     | —        |
| 120      | 701443,96 | 169719,79 | Аналитический метод | 0,10     | —        |
| 121      | 701501,44 | 169815,19 | Аналитический метод | 0,10     | —        |
| 122      | 701616,75 | 169951,38 | Аналитический метод | 0,10     | —        |
| 123      | 701652,56 | 170012,85 | Аналитический метод | 0,10     | —        |
| 124      | 701665,00 | 170057,14 | Аналитический метод | 0,10     | —        |
| 90       | 701673,76 | 170232,93 | Аналитический метод | 0,10     | —        |
| 125      | 701526,88 | 169657,29 | Аналитический метод | 0,10     | —        |
| 126      | 701548,91 | 169703,62 | Аналитический метод | 0,10     | —        |
| 127      | 701580,87 | 169756,56 | Аналитический метод | 0,10     | —        |
| 128      | 701697,94 | 169895,06 | Аналитический метод | 0,10     | —        |
| 129      | 701743,11 | 169973,20 | Аналитический метод | 0,10     | —        |
| 130      | 701754,64 | 170006,74 | Аналитический метод | 0,10     | —        |
| 131      | 701762,18 | 170041,87 | Аналитический метод | 0,10     | —        |
| 132      | 701770,58 | 170212,73 | Аналитический метод | 0,10     | —        |
| 133      | 701772,37 | 170249,21 | Аналитический метод | 0,10     | —        |
| 134      | 701774,72 | 170296,75 | Аналитический метод | 0,10     | —        |
| 135      | 701775,00 | 170311,41 | Аналитический метод | 0,10     | —        |
| 136      | 701824,86 | 171286,74 | Аналитический метод | 0,10     | —        |
| 137      | 701859,12 | 171547,92 | Аналитический метод | 0,10     | —        |
| 138      | 701956,05 | 171936,86 | Аналитический метод | 0,10     | —        |
| 139      | 701966,89 | 171966,98 | Аналитический метод | 0,10     | —        |
| 140      | 702003,88 | 172038,42 | Аналитический метод | 0,10     | —        |
| 141      | 702066,66 | 172169,98 | Аналитический метод | 0,10     | —        |
| 142      | 702089,01 | 172251,73 | Аналитический метод | 0,10     | —        |
| 143      | 702090,06 | 172264,86 | Аналитический метод | 0,10     | —        |
| 144      | 702092,45 | 172295,50 | Аналитический метод | 0,10     | —        |
| 145      | 702089,49 | 172313,06 | Аналитический метод | 0,10     | —        |
| 146      | 702041,28 | 172298,25 | Аналитический метод | 0,10     | —        |
| 147      | 702042,12 | 172293,26 | Аналитический метод | 0,10     | —        |
| 148      | 702040,21 | 172268,79 | Аналитический метод | 0,10     | —        |
| 149      | 702039,54 | 172260,39 | Аналитический метод | 0,10     | —        |
| 150      | 702019,61 | 172187,48 | Аналитический метод | 0,10     | —        |
| 151      | 701959,11 | 172060,69 | Аналитический метод | 0,10     | —        |
| 152      | 701920,96 | 171987,02 | Аналитический метод | 0,10     | —        |
| 153      | 701908,15 | 171951,40 | Аналитический метод | 0,10     | —        |
| 154      | 701809,92 | 171557,25 | Аналитический метод | 0,10     | —        |
| 155      | 701775,03 | 171291,28 | Аналитический метод | 0,10     | —        |
| 156      | 701725,02 | 170313,16 | Аналитический метод | 0,10     | —        |
| 157      | 701724,74 | 170298,46 | Аналитический метод | 0,10     | —        |
| 158      | 701722,43 | 170251,66 | Аналитический метод | 0,10     | —        |
| 159      | 701717,97 | 170254,35 | Аналитический метод | 0,10     | —        |
| 160      | 701717,94 | 170213,74 | Аналитический метод | 0,10     | —        |

**ГРАФИЧЕСКОЕ ОПИСАНИЕ**

местоположения границ населенных пунктов, территориальных зон,  
особо охраняемых природных территорий,  
зон с особыми условиями использования территории

**Придорожная полоса автомобильной дороги общего пользования регионального значения  
Тула - Белев в Белевском районе Тульской области**

(наименование объекта, местоположение границ которого описано)

**Сведения о местоположении границ объекта**

| <b>1</b> | <b>2</b>  | <b>3</b>  | <b>4</b>            | <b>5</b> | <b>6</b> |
|----------|-----------|-----------|---------------------|----------|----------|
| 161      | 701720,64 | 170215,19 | Аналитический метод | 0,10     | —        |
| 162      | 701712,44 | 170048,39 | Аналитический метод | 0,10     | —        |
| 163      | 701706,38 | 170020,16 | Аналитический метод | 0,10     | —        |
| 164      | 701697,40 | 169994,03 | Аналитический метод | 0,10     | —        |
| 165      | 701656,88 | 169923,94 | Аналитический метод | 0,10     | —        |
| 166      | 701540,12 | 169785,80 | Аналитический метод | 0,10     | —        |
| 167      | 701504,82 | 169727,33 | Аналитический метод | 0,10     | —        |
| 168      | 701480,23 | 169675,61 | Аналитический метод | 0,10     | —        |
| 169      | 701108,00 | 168491,56 | Аналитический метод | 0,10     | —        |
| 170      | 701104,06 | 168477,89 | Аналитический метод | 0,10     | —        |
| 171      | 700945,01 | 167980,10 | Аналитический метод | 0,10     | —        |
| 172      | 700922,41 | 167916,33 | Аналитический метод | 0,10     | —        |
| 173      | 700871,27 | 167802,93 | Аналитический метод | 0,10     | —        |
| 174      | 700782,13 | 167635,88 | Аналитический метод | 0,10     | —        |
| 175      | 700678,40 | 167490,18 | Аналитический метод | 0,10     | —        |
| 176      | 700564,87 | 167341,27 | Аналитический метод | 0,10     | —        |
| 177      | 700618,81 | 167296,99 | Аналитический метод | 0,10     | —        |
| 178      | 700561,47 | 167235,40 | Аналитический метод | 0,10     | —        |
| 179      | 700514,86 | 167257,13 | Аналитический метод | 0,10     | —        |
| 180      | 700443,60 | 167192,15 | Аналитический метод | 0,10     | —        |
| 181      | 700511,40 | 167126,99 | Аналитический метод | 0,10     | —        |
| 182      | 700535,61 | 167103,56 | Аналитический метод | 0,10     | —        |
| 183      | 700691,67 | 167301,87 | Аналитический метод | 0,10     | —        |
| 184      | 700718,66 | 167460,52 | Аналитический метод | 0,10     | —        |
| 185      | 700824,73 | 167609,50 | Аналитический метод | 0,10     | —        |
| 186      | 700916,17 | 167780,86 | Аналитический метод | 0,10     | —        |
| 187      | 700968,86 | 167897,71 | Аналитический метод | 0,10     | —        |
| 188      | 700992,41 | 167964,58 | Аналитический метод | 0,10     | —        |
| 189      | 701151,90 | 168463,35 | Аналитический метод | 0,10     | —        |
| 190      | 701155,88 | 168477,14 | Аналитический метод | 0,10     | —        |
| 125      | 701526,88 | 169657,29 | Аналитический метод | 0,10     | —        |
| 191      | 701805,21 | 173074,34 | Аналитический метод | 0,10     | —        |
| 192      | 701801,75 | 173093,73 | Аналитический метод | 0,10     | —        |
| 193      | 701774,28 | 173165,20 | Аналитический метод | 0,10     | —        |
| 194      | 701749,82 | 173281,34 | Аналитический метод | 0,10     | —        |
| 195      | 701696,43 | 173539,02 | Аналитический метод | 0,10     | —        |
| 196      | 701660,52 | 173732,54 | Аналитический метод | 0,10     | —        |
| 197      | 701571,86 | 174210,27 | Аналитический метод | 0,10     | —        |
| 198      | 701512,32 | 174531,12 | Аналитический метод | 0,10     | —        |
| 199      | 701475,37 | 174730,24 | Аналитический метод | 0,10     | —        |
| 200      | 701450,12 | 174866,29 | Аналитический метод | 0,10     | —        |
| 201      | 701439,21 | 174925,08 | Аналитический метод | 0,10     | —        |
| 202      | 701432,83 | 174959,46 | Аналитический метод | 0,10     | —        |
| 203      | 701422,38 | 174999,54 | Аналитический метод | 0,10     | —        |

**ГРАФИЧЕСКОЕ ОПИСАНИЕ**

местоположения границ населенных пунктов, территориальных зон,  
особо охраняемых природных территорий,  
зон с особыми условиями использования территории

**Придорожная полоса автомобильной дороги общего пользования регионального значения  
Тула - Белев в Белевском районе Тульской области**

(наименование объекта, местоположение границ которого описано)

**Сведения о местоположении границ объекта**

| <b>1</b> | <b>2</b>  | <b>3</b>  | <b>4</b>            | <b>5</b> | <b>6</b> |
|----------|-----------|-----------|---------------------|----------|----------|
| 204      | 701408,33 | 175053,40 | Аналитический метод | 0,10     | —        |
| 205      | 701396,66 | 175092,81 | Аналитический метод | 0,10     | —        |
| 206      | 701375,54 | 175154,14 | Аналитический метод | 0,10     | —        |
| 207      | 701352,02 | 175205,35 | Аналитический метод | 0,10     | —        |
| 208      | 701328,30 | 175251,89 | Аналитический метод | 0,10     | —        |
| 209      | 701323,84 | 175259,92 | Аналитический метод | 0,10     | —        |
| 210      | 701310,86 | 175283,31 | Аналитический метод | 0,10     | —        |
| 211      | 701267,37 | 175356,99 | Аналитический метод | 0,10     | —        |
| 212      | 701095,90 | 175587,24 | Аналитический метод | 0,10     | —        |
| 213      | 700915,62 | 175829,33 | Аналитический метод | 0,10     | —        |
| 214      | 700896,65 | 175816,07 | Аналитический метод | 0,10     | —        |
| 215      | 700874,67 | 175800,59 | Аналитический метод | 0,10     | —        |
| 216      | 701055,80 | 175557,38 | Аналитический метод | 0,10     | —        |
| 217      | 701225,67 | 175329,27 | Аналитический метод | 0,10     | —        |
| 218      | 701267,46 | 175258,47 | Аналитический метод | 0,10     | —        |
| 219      | 701280,12 | 175235,66 | Аналитический метод | 0,10     | —        |
| 220      | 701284,15 | 175228,40 | Аналитический метод | 0,10     | —        |
| 221      | 701307,01 | 175183,55 | Аналитический метод | 0,10     | —        |
| 222      | 701329,07 | 175135,52 | Аналитический метод | 0,10     | —        |
| 223      | 701349,03 | 175077,57 | Аналитический метод | 0,10     | —        |
| 224      | 701360,15 | 175039,99 | Аналитический метод | 0,10     | —        |
| 225      | 701373,99 | 174986,92 | Аналитический метод | 0,10     | —        |
| 226      | 701384,00 | 174948,57 | Аналитический метод | 0,10     | —        |
| 227      | 701390,05 | 174915,95 | Аналитический метод | 0,10     | —        |
| 228      | 701400,96 | 174857,16 | Аналитический метод | 0,10     | —        |
| 229      | 701426,21 | 174721,12 | Аналитический метод | 0,10     | —        |
| 230      | 701463,16 | 174521,99 | Аналитический метод | 0,10     | —        |
| 231      | 701522,70 | 174201,15 | Аналитический метод | 0,10     | —        |
| 232      | 701611,36 | 173723,42 | Аналитический метод | 0,10     | —        |
| 233      | 701647,37 | 173529,38 | Аналитический метод | 0,10     | —        |
| 234      | 701700,88 | 173271,11 | Аналитический метод | 0,10     | —        |
| 235      | 701726,25 | 173150,66 | Аналитический метод | 0,10     | —        |
| 236      | 701754,97 | 173078,80 | Аналитический метод | 0,10     | —        |
| 237      | 701756,63 | 173074,66 | Аналитический метод | 0,10     | —        |
| 238      | 701775,20 | 173077,13 | Аналитический метод | 0,10     | —        |
| 191      | 701805,21 | 173074,34 | Аналитический метод | 0,10     | —        |
| 239      | 701285,88 | 179117,57 | Аналитический метод | 0,10     | —        |
| 240      | 701286,97 | 179131,70 | Аналитический метод | 0,10     | —        |
| 241      | 701282,96 | 179147,73 | Аналитический метод | 0,10     | —        |
| 242      | 701279,26 | 179160,05 | Аналитический метод | 0,10     | —        |
| 243      | 701274,89 | 179159,62 | Аналитический метод | 0,10     | —        |
| 244      | 701266,79 | 179192,33 | Аналитический метод | 0,10     | —        |
| 245      | 701261,52 | 179232,34 | Аналитический метод | 0,10     | —        |
| 246      | 701246,78 | 179278,90 | Аналитический метод | 0,10     | —        |

**ГРАФИЧЕСКОЕ ОПИСАНИЕ**

местоположения границ населенных пунктов, территориальных зон,  
особо охраняемых природных территорий,  
зон с особыми условиями использования территории

**Придорожная полоса автомобильной дороги общего пользования регионального значения  
Тула - Белев в Белевском районе Тульской области**

(наименование объекта, местоположение границ которого описано)

**Сведения о местоположении границ объекта**

| <b>1</b> | <b>2</b>  | <b>3</b>  | <b>4</b>            | <b>5</b> | <b>6</b> |
|----------|-----------|-----------|---------------------|----------|----------|
| 247      | 701244,18 | 179287,98 | Аналитический метод | 0,10     | —        |
| 248      | 701235,11 | 179343,88 | Аналитический метод | 0,10     | —        |
| 249      | 701267,37 | 178982,01 | Аналитический метод | 0,10     | —        |
| 250      | 701268,01 | 179002,35 | Аналитический метод | 0,10     | —        |
| 251      | 701271,72 | 179002,95 | Аналитический метод | 0,10     | —        |
| 252      | 701272,44 | 179025,68 | Аналитический метод | 0,10     | —        |
| 253      | 701276,77 | 179057,39 | Аналитический метод | 0,10     | —        |
| 254      | 701281,97 | 179099,48 | Аналитический метод | 0,10     | —        |
| 255      | 701285,21 | 179099,90 | Аналитический метод | 0,10     | —        |
| 239      | 701285,88 | 179117,57 | Аналитический метод | 0,10     | —        |
| 256      | 701272,89 | 179395,46 | Аналитический метод | 0,10     | —        |
| 257      | 701185,54 | 179716,28 | Аналитический метод | 0,10     | —        |
| 258      | 701161,12 | 179954,80 | Аналитический метод | 0,10     | —        |
| 259      | 701160,05 | 180014,40 | Аналитический метод | 0,10     | —        |
| 260      | 701158,08 | 180123,26 | Аналитический метод | 0,10     | —        |
| 261      | 701151,38 | 180494,01 | Аналитический метод | 0,10     | —        |
| 262      | 701146,69 | 180753,36 | Аналитический метод | 0,10     | —        |
| 263      | 701145,07 | 180842,99 | Аналитический метод | 0,10     | —        |
| 264      | 701154,94 | 180971,75 | Аналитический метод | 0,10     | —        |
| 265      | 701160,87 | 181049,03 | Аналитический метод | 0,10     | —        |
| 266      | 701177,95 | 181176,69 | Аналитический метод | 0,10     | —        |
| 267      | 701198,59 | 181330,95 | Аналитический метод | 0,10     | —        |
| 268      | 701236,23 | 181508,24 | Аналитический метод | 0,10     | —        |
| 269      | 701214,00 | 181514,99 | Аналитический метод | 0,10     | —        |
| 270      | 701187,98 | 181521,73 | Аналитический метод | 0,10     | —        |
| 271      | 701149,28 | 181339,47 | Аналитический метод | 0,10     | —        |
| 272      | 701128,39 | 181183,32 | Аналитический метод | 0,10     | —        |
| 273      | 701111,12 | 181054,26 | Аналитический метод | 0,10     | —        |
| 274      | 701105,09 | 180975,57 | Аналитический метод | 0,10     | —        |
| 275      | 701095,04 | 180844,45 | Аналитический метод | 0,10     | —        |
| 276      | 701096,70 | 180752,46 | Аналитический метод | 0,10     | —        |
| 277      | 701101,39 | 180493,11 | Аналитический метод | 0,10     | —        |
| 278      | 701108,09 | 180122,36 | Аналитический метод | 0,10     | —        |
| 279      | 701110,06 | 180013,50 | Аналитический метод | 0,10     | —        |
| 280      | 701111,17 | 179951,80 | Аналитический метод | 0,10     | —        |
| 281      | 701136,22 | 179707,11 | Аналитический метод | 0,10     | —        |
| 282      | 701221,51 | 179393,84 | Аналитический метод | 0,10     | —        |
| 283      | 701236,75 | 179394,87 | Аналитический метод | 0,10     | —        |
| 256      | 701272,89 | 179395,46 | Аналитический метод | 0,10     | —        |
| 284      | 701264,46 | 178762,84 | Аналитический метод | 0,10     | —        |
| 285      | 701257,18 | 178772,82 | Аналитический метод | 0,10     | —        |
| 286      | 701282,54 | 178857,88 | Аналитический метод | 0,10     | —        |
| 287      | 701233,84 | 178869,54 | Аналитический метод | 0,10     | —        |

**ГРАФИЧЕСКОЕ ОПИСАНИЕ**

местоположения границ населенных пунктов, территориальных зон,  
особо охраняемых природных территорий,  
зон с особыми условиями использования территории

**Придорожная полоса автомобильной дороги общего пользования регионального значения  
Тула - Белев в Белевском районе Тульской области**

(наименование объекта, местоположение границ которого описано)

**Сведения о местоположении границ объекта**

| <b>1</b> | <b>2</b>  | <b>3</b>  | <b>4</b>            | <b>5</b> | <b>6</b> |
|----------|-----------|-----------|---------------------|----------|----------|
| 288      | 701202,19 | 178763,37 | Аналитический метод | 0,10     | —        |
| 289      | 701208,12 | 178755,24 | Аналитический метод | 0,10     | —        |
| 290      | 701207,00 | 178752,28 | Аналитический метод | 0,10     | —        |
| 291      | 701219,48 | 178742,64 | Аналитический метод | 0,10     | —        |
| 292      | 701230,16 | 178732,84 | Аналитический метод | 0,10     | —        |
| 293      | 701239,99 | 178730,51 | Аналитический метод | 0,10     | —        |
| 294      | 701249,42 | 178731,09 | Аналитический метод | 0,10     | —        |
| 295      | 701252,79 | 178732,02 | Аналитический метод | 0,10     | —        |
| 284      | 701264,46 | 178762,84 | Аналитический метод | 0,10     | —        |
| 296      | 702510,37 | 183297,31 | Аналитический метод | 0,10     | —        |
| 297      | 703743,32 | 184200,94 | Аналитический метод | 0,10     | —        |
| 298      | 703707,02 | 184238,06 | Аналитический метод | 0,10     | —        |
| 299      | 703422,56 | 184041,96 | Аналитический метод | 0,10     | —        |
| 300      | 702476,79 | 183334,68 | Аналитический метод | 0,10     | —        |
| 301      | 702366,69 | 183232,50 | Аналитический метод | 0,10     | —        |
| 302      | 701682,45 | 182480,44 | Аналитический метод | 0,10     | —        |
| 303      | 701698,65 | 182467,63 | Аналитический метод | 0,10     | —        |
| 304      | 701690,20 | 182457,92 | Аналитический метод | 0,10     | —        |
| 305      | 701718,21 | 182429,85 | Аналитический метод | 0,10     | —        |
| 296      | 702510,37 | 183297,31 | Аналитический метод | 0,10     | —        |
| 306      | 706165,45 | 186055,79 | Аналитический метод | 0,10     | —        |
| 307      | 706258,88 | 186328,38 | Аналитический метод | 0,10     | —        |
| 308      | 706423,68 | 187044,49 | Аналитический метод | 0,10     | —        |
| 309      | 706515,31 | 187322,90 | Аналитический метод | 0,10     | —        |
| 310      | 706535,81 | 187407,92 | Аналитический метод | 0,10     | —        |
| 311      | 706546,29 | 187418,44 | Аналитический метод | 0,10     | —        |
| 312      | 706655,81 | 187638,99 | Аналитический метод | 0,10     | —        |
| 313      | 706658,35 | 187657,20 | Аналитический метод | 0,10     | —        |
| 314      | 706710,06 | 187749,19 | Аналитический метод | 0,10     | —        |
| 315      | 706778,06 | 187872,42 | Аналитический метод | 0,10     | —        |
| 316      | 706734,48 | 187896,07 | Аналитический метод | 0,10     | —        |
| 317      | 706610,12 | 187673,35 | Аналитический метод | 0,10     | —        |
| 318      | 706504,53 | 187444,79 | Аналитический метод | 0,10     | —        |
| 319      | 706488,52 | 187413,58 | Аналитический метод | 0,10     | —        |
| 320      | 706375,47 | 187057,94 | Аналитический метод | 0,10     | —        |
| 321      | 706210,74 | 186342,13 | Аналитический метод | 0,10     | —        |
| 322      | 706119,76 | 186076,69 | Аналитический метод | 0,10     | —        |
| 323      | 705989,47 | 185853,26 | Аналитический метод | 0,10     | —        |
| 324      | 705870,09 | 185682,65 | Аналитический метод | 0,10     | —        |
| 325      | 705338,43 | 185121,14 | Аналитический метод | 0,10     | —        |
| 326      | 705188,65 | 185012,84 | Аналитический метод | 0,10     | —        |
| 327      | 705134,18 | 184974,73 | Аналитический метод | 0,10     | —        |
| 328      | 705141,63 | 184975,33 | Аналитический метод | 0,10     | —        |

**ГРАФИЧЕСКОЕ ОПИСАНИЕ**

местоположения границ населенных пунктов, территориальных зон,  
особо охраняемых природных территорий,  
зон с особыми условиями использования территории

**Придорожная полоса автомобильной дороги общего пользования регионального значения  
Тула - Белев в Белевском районе Тульской области**

(наименование объекта, местоположение границ которого описано)

**Сведения о местоположении границ объекта**

| 1   | 2         | 3         | 4                   | 5    | 6 |
|-----|-----------|-----------|---------------------|------|---|
| 329 | 705222,79 | 184975,89 | Аналитический метод | 0,10 | — |
| 330 | 705371,51 | 185083,36 | Аналитический метод | 0,10 | — |
| 331 | 705908,94 | 185650,96 | Аналитический метод | 0,10 | — |
| 332 | 706031,62 | 185826,29 | Аналитический метод | 0,10 | — |
| 306 | 706165,45 | 186055,79 | Аналитический метод | 0,10 | — |
| 333 | 706115,33 | 185774,09 | Аналитический метод | 0,10 | — |
| 334 | 706255,59 | 186014,99 | Аналитический метод | 0,10 | — |
| 335 | 706353,85 | 186301,57 | Аналитический метод | 0,10 | — |
| 336 | 706496,22 | 186920,11 | Аналитический метод | 0,10 | — |
| 337 | 706448,77 | 186915,87 | Аналитический метод | 0,10 | — |
| 338 | 706487,09 | 187022,00 | Аналитический метод | 0,10 | — |
| 339 | 706632,89 | 187505,00 | Аналитический метод | 0,10 | — |
| 340 | 706588,95 | 187398,13 | Аналитический метод | 0,10 | — |
| 341 | 706560,69 | 187305,59 | Аналитический метод | 0,10 | — |
| 342 | 706470,73 | 187032,27 | Аналитический метод | 0,10 | — |
| 343 | 706443,84 | 186915,43 | Аналитический метод | 0,10 | — |
| 344 | 706305,71 | 186315,32 | Аналитический метод | 0,10 | — |
| 345 | 706209,90 | 186035,88 | Аналитический метод | 0,10 | — |
| 346 | 706073,16 | 185801,04 | Аналитический метод | 0,10 | — |
| 347 | 705947,99 | 185622,02 | Аналитический метод | 0,10 | — |
| 348 | 705403,19 | 185046,41 | Аналитический метод | 0,10 | — |
| 349 | 705250,10 | 184935,95 | Аналитический метод | 0,10 | — |
| 350 | 705223,85 | 184893,76 | Аналитический метод | 0,10 | — |
| 351 | 705211,23 | 184879,43 | Аналитический метод | 0,10 | — |
| 352 | 705201,23 | 184864,18 | Аналитический метод | 0,10 | — |
| 353 | 705191,24 | 184848,61 | Аналитический метод | 0,10 | — |
| 354 | 705183,38 | 184838,30 | Аналитический метод | 0,10 | — |
| 355 | 705271,84 | 184889,67 | Аналитический метод | 0,10 | — |
| 356 | 705436,29 | 185008,64 | Аналитический метод | 0,10 | — |
| 357 | 705986,85 | 185590,34 | Аналитический метод | 0,10 | — |
| 333 | 706115,33 | 185774,09 | Аналитический метод | 0,10 | — |

**3. Сведения о характерных точках части (частей) границы объекта**

| Обозначение<br>характерных<br>точек части<br>границы | Координаты, м |   | Метод<br>определения<br>координат<br>характерной<br>точки | Средняя<br>квадратическая<br>погрешность<br>положения<br>характерной<br>точки ( $M_t$ ), м | Описание<br>обозначения<br>точки на<br>местности (при<br>наличии) |
|--|---------------|---|---|--|---|
|  | X             | Y |   |  |   |
| 1  | 2             | 3 | 4   | 5  | 6   |
| Часть № —  |               |   |   |  |   |
| —  | —             | — | —   | —  | —   |

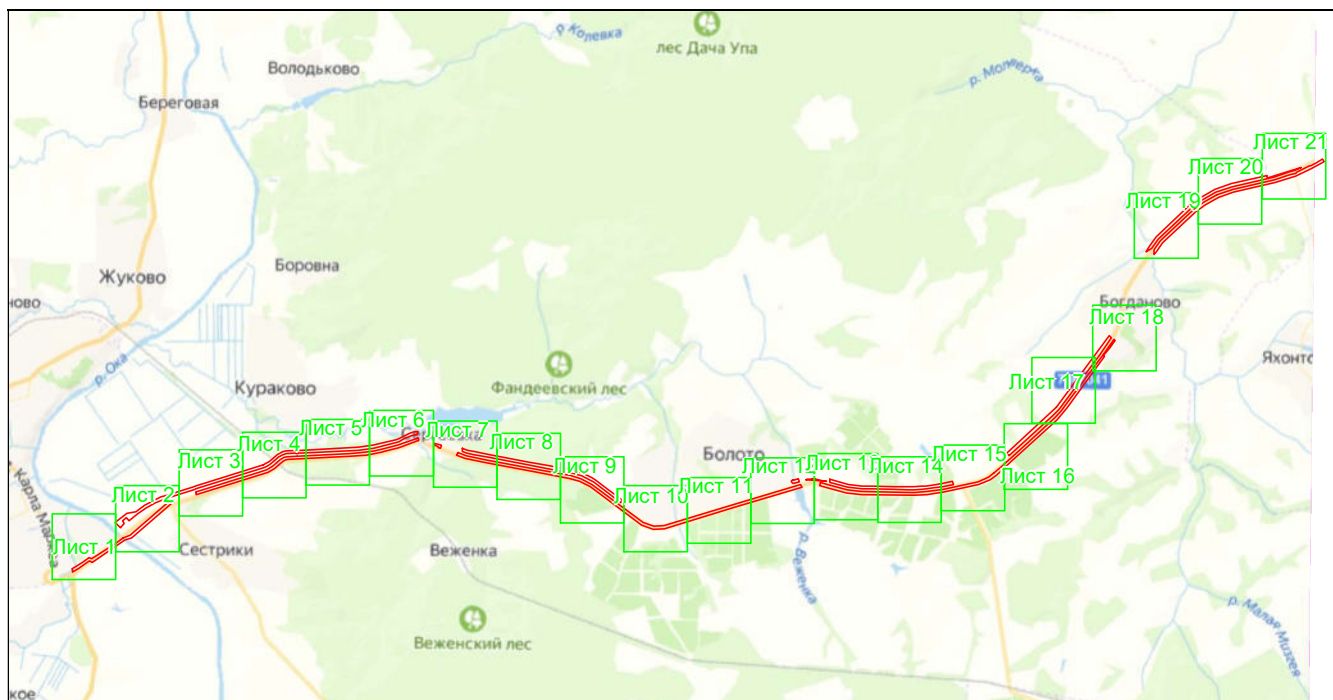


**ГРАФИЧЕСКОЕ ОПИСАНИЕ**

местоположения границ населенных пунктов, территориальных зон,  
особо охраняемых природных территорий,  
зон с особыми условиями использования территории

**Придорожная полоса автомобильной дороги общего пользования регионального значения  
Тула - Белев в Белевском районе Тульской области**

(наименование объекта, местоположение границ которого описано)

**План границ объекта****Основной лист**

Масштаб 1: 130000

**Используемые условные знаки и обозначения:**

– область выносного листа,

23

– номер выносного листа.

Остальные используемые условные знаки и обозначения приведены на отдельной странице в конце раздела.

Подпись \_\_\_\_\_

Маляренко А. Д. Дата 5 апреля 2024 г.

Место для оттиска печати (при наличии) лица, составившего описание местоположения границ объекта



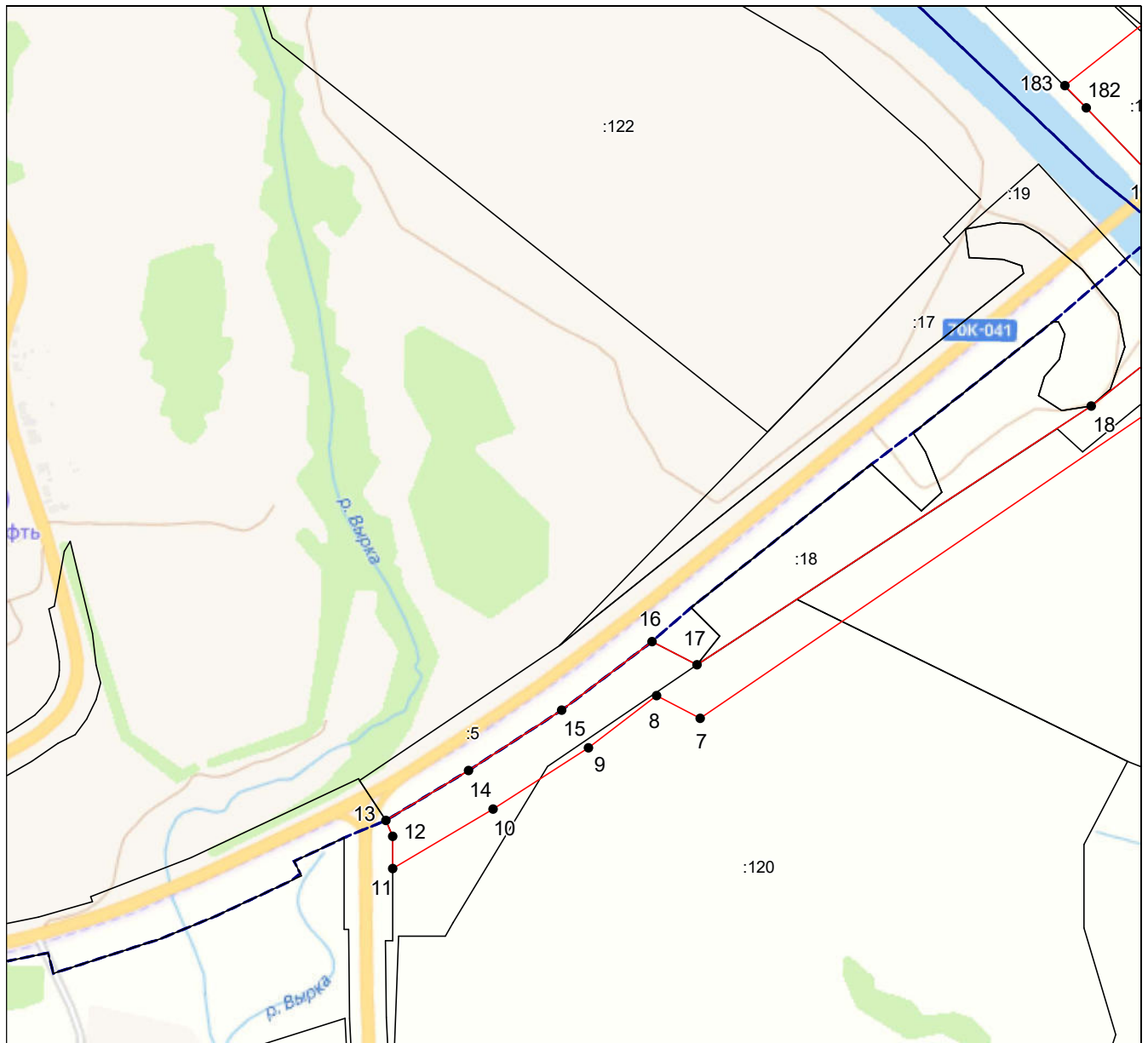


**ГРАФИЧЕСКОЕ ОПИСАНИЕ**

местоположения границ населенных пунктов, территориальных зон,  
особо охраняемых природных территорий,  
зон с особыми условиями использования территории

**Придорожная полоса автомобильной дороги общего пользования регионального значения  
Тула - Белев в Белевском районе Тульской области**

(наименование объекта, местоположение границ которого описано)

**План границ объекта****Выносной лист №1****Масштаб 1:7000**

Используемые условные знаки и обозначения приведены на отдельной странице в конце раздела.

Подпись Ма- **Маляренко А. Д.** Дата **5 апреля 2024 г.**

Место для оттиска печати (при наличии) лица, составившего описание местоположения границ объекта

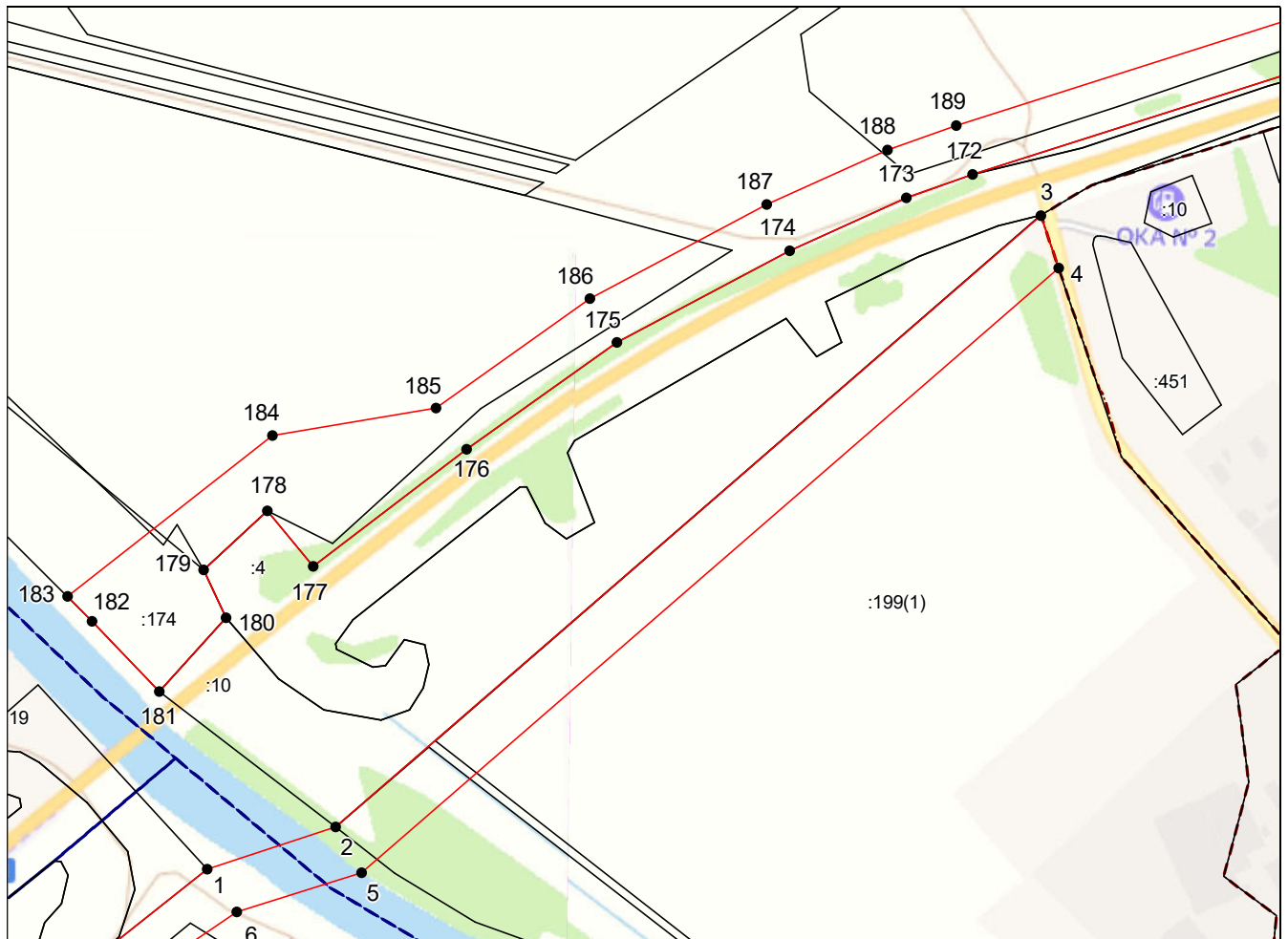


**ГРАФИЧЕСКОЕ ОПИСАНИЕ**

местоположения границ населенных пунктов, территориальных зон,  
особо охраняемых природных территорий,  
зон с особыми условиями использования территории

**Придорожная полоса автомобильной дороги общего пользования регионального значения  
Тула - Белев в Белевском районе Тульской области**


(наименование объекта, местоположение границ которого описано)

**План границ объекта****Выносной лист №2****Масштаб 1:7000**

Используемые условные знаки и обозначения приведены на отдельной странице в конце раздела.

Подпись Ма- **Маляренко А. Д.** Дата **5 апреля 2024 г.**

Место для оттиска печати (при наличии) лица, составившего описание местоположения границ объекта

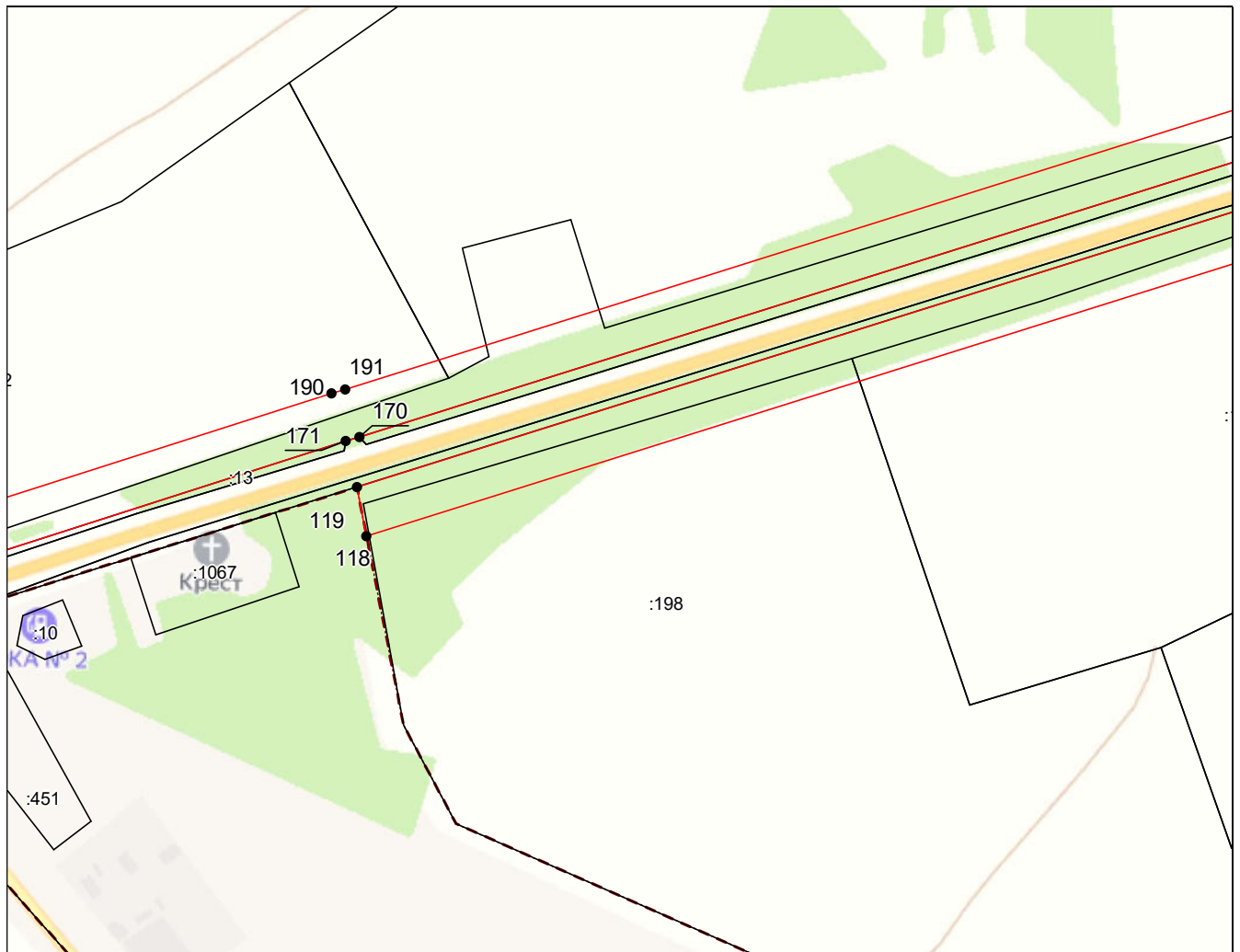


**ГРАФИЧЕСКОЕ ОПИСАНИЕ**

местоположения границ населенных пунктов, территориальных зон,  
особо охраняемых природных территорий,  
зон с особыми условиями использования территории

**Придорожная полоса автомобильной дороги общего пользования регионального значения  
Тула - Белев в Белевском районе Тульской области**

(наименование объекта, местоположение границ которого описано)

**План границ объекта****Выносной лист №3****Масштаб 1:7000**

Используемые условные знаки и обозначения приведены на отдельной странице в конце раздела.

Подпись *Ма-* **Маляренко А. Д.** Дата **5 апреля 2024 г.**

Место для оттиска печати (при наличии) лица, составившего описание местоположения границ объекта

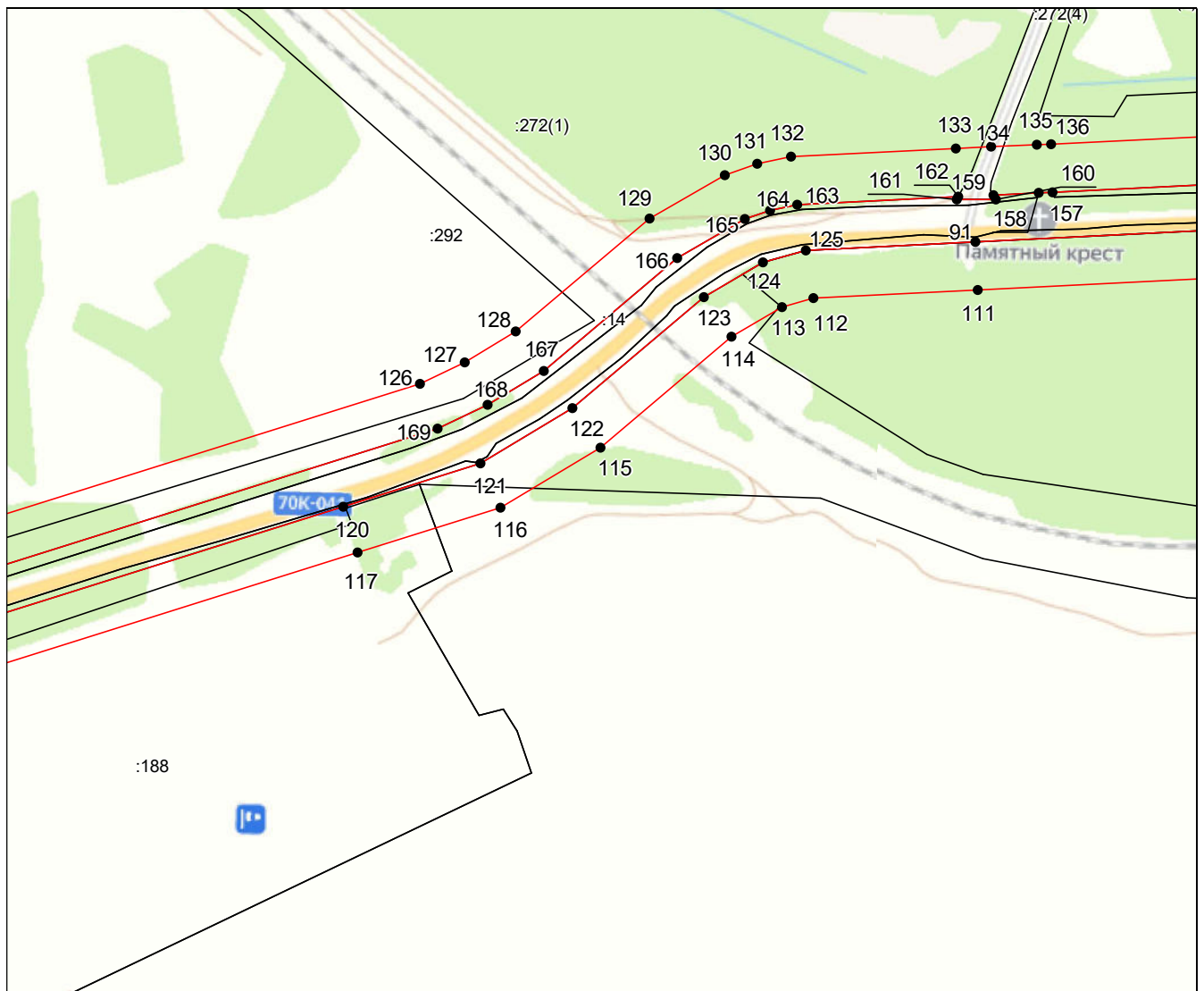


**ГРАФИЧЕСКОЕ ОПИСАНИЕ**

местоположения границ населенных пунктов, территориальных зон,  
особо охраняемых природных территорий,  
зон с особыми условиями использования территории

**Придорожная полоса автомобильной дороги общего пользования регионального значения  
Тула - Белев в Белевском районе Тульской области**

(наименование объекта, местоположение границ которого описано)

**План границ объекта****Выносной лист №4****Масштаб 1:7000**

Используемые условные знаки и обозначения приведены на отдельной странице в конце раздела.

Подпись Ма- **Маляренко А. Д.** Дата *5 апреля 2024 г.*

Место для оттиска печати (при наличии) лица, составившего описание местоположения границ объекта

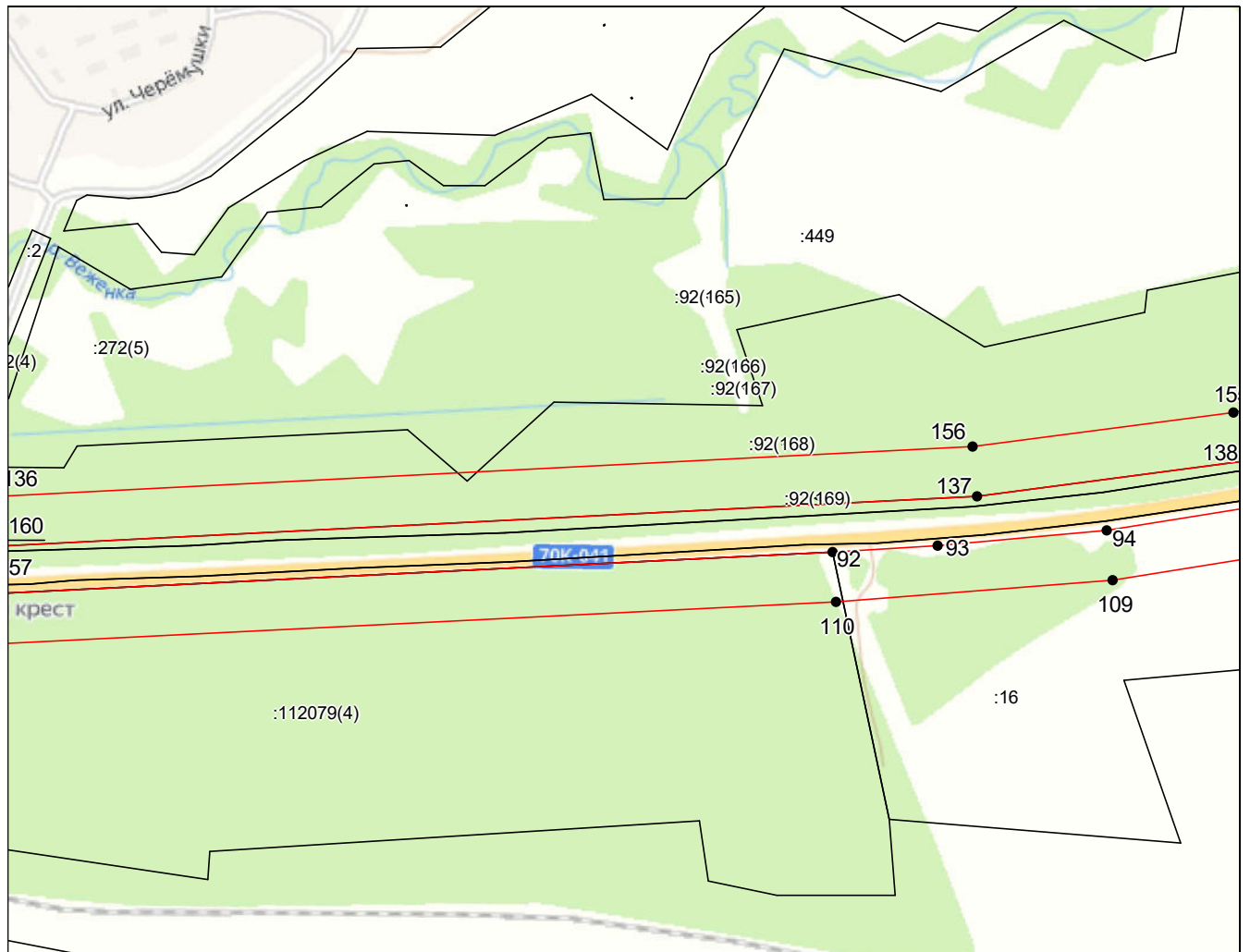


**ГРАФИЧЕСКОЕ ОПИСАНИЕ**

местоположения границ населенных пунктов, территориальных зон,  
особо охраняемых природных территорий,  
зон с особыми условиями использования территории

**Придорожная полоса автомобильной дороги общего пользования регионального значения  
Тула - Белев в Белевском районе Тульской области**

(наименование объекта, местоположение границ которого описано)

**План границ объекта****Выносной лист №5**

**Масштаб 1:7000**

Используемые условные знаки и обозначения приведены на отдельной странице в конце раздела.

Подпись Ма- **Маляренко А. Д.** Дата **5 апреля 2024 г.**

Место для оттиска печати (при наличии) лица, составившего описание местоположения границ объекта

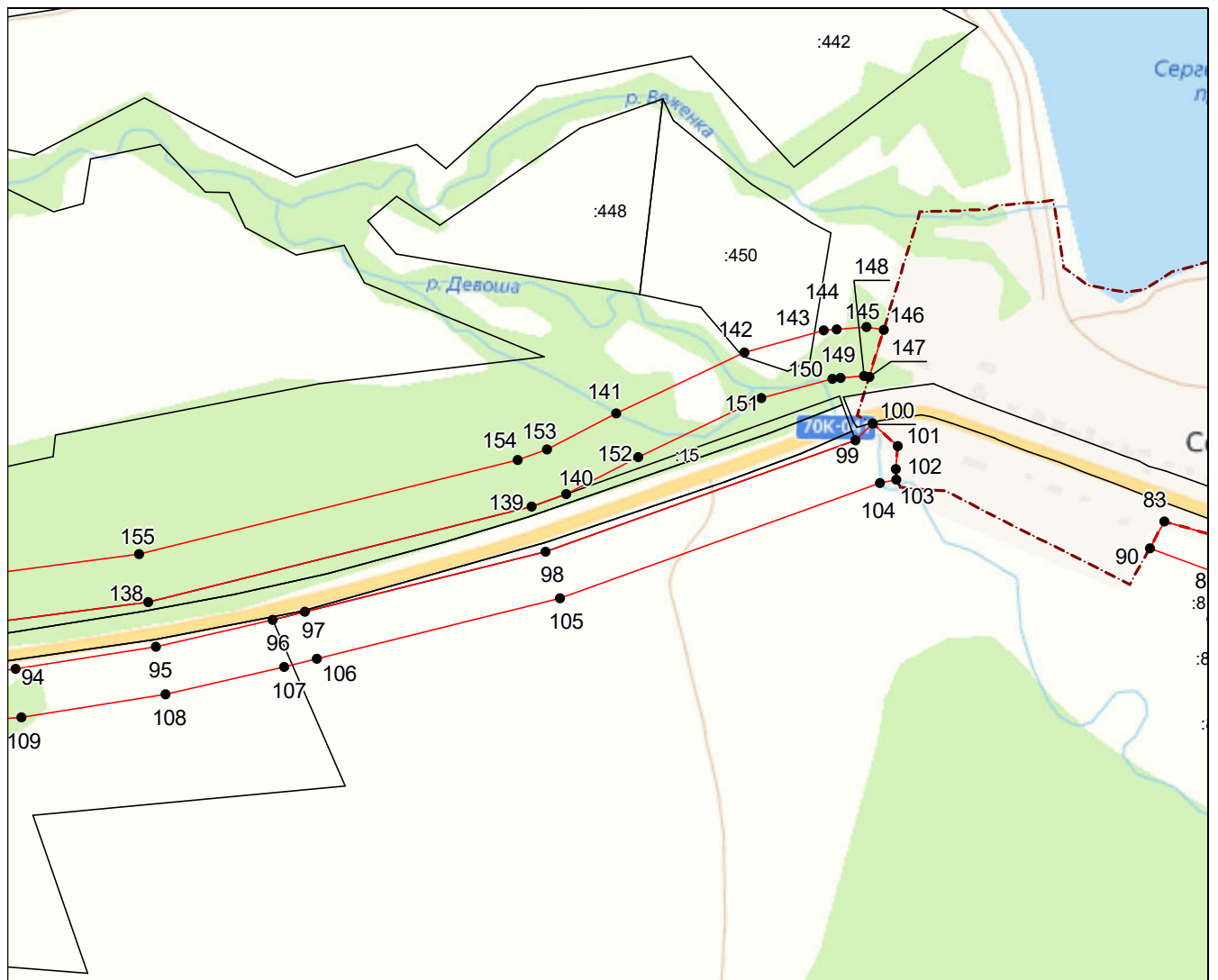


**ГРАФИЧЕСКОЕ ОПИСАНИЕ**

местоположения границ населенных пунктов, территориальных зон,  
особо охраняемых природных территорий,  
зон с особыми условиями использования территории

**Придорожная полоса автомобильной дороги общего пользования регионального значения  
Тула - Белев в Белевском районе Тульской области**

(наименование объекта, местоположение границ которого описано)

**План границ объекта****Выносной лист №6**

**Масштаб 1:7000**

Используемые условные знаки и обозначения приведены на отдельной странице в конце раздела.

Подпись Ма- **Маляренко А. Д.** Дата **5 апреля 2024 г.**

Место для оттиска печати (при наличии) лица, составившего описание местоположения границ объекта

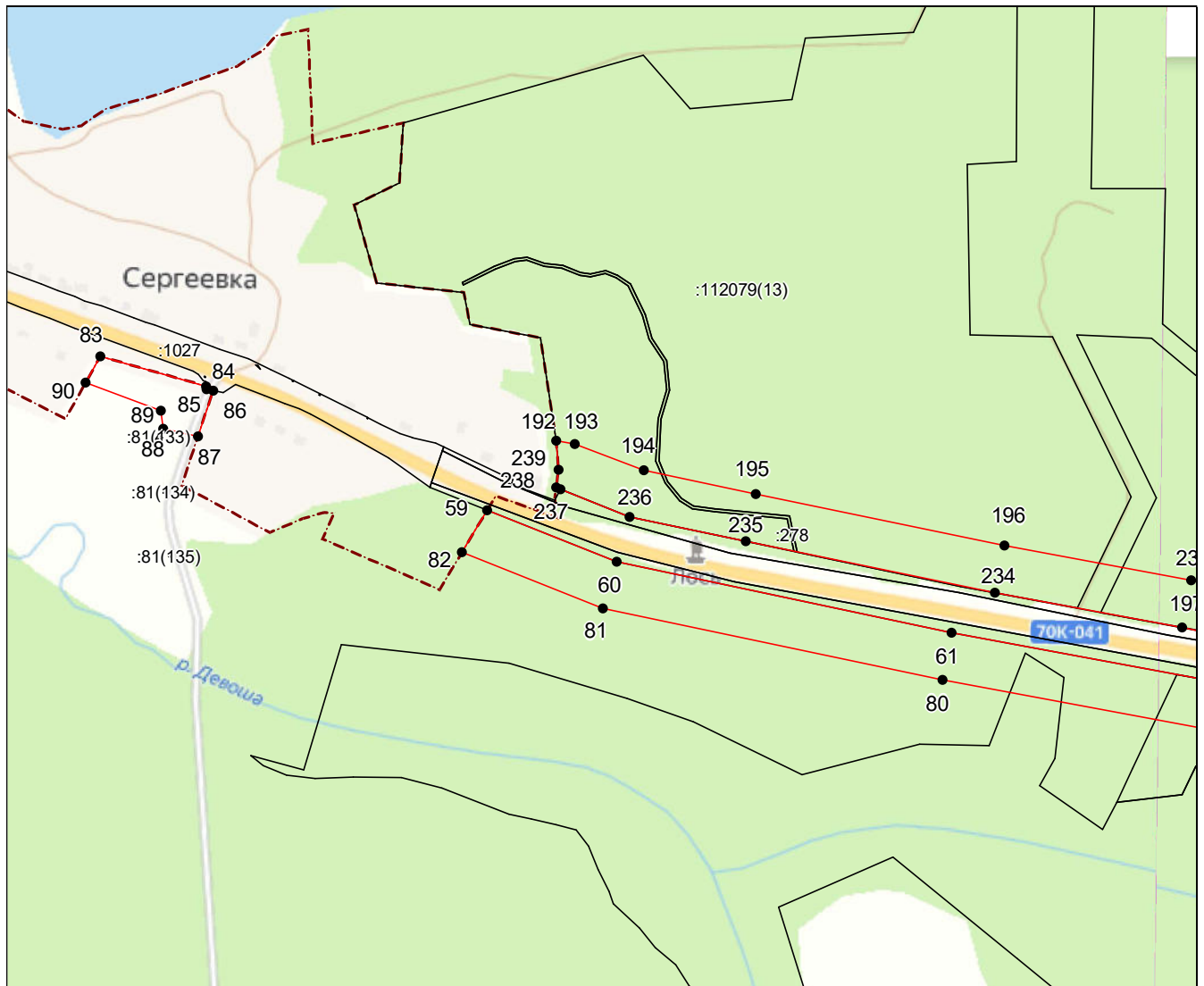


**ГРАФИЧЕСКОЕ ОПИСАНИЕ**

местоположения границ населенных пунктов, территориальных зон,  
особо охраняемых природных территорий,  
зон с особыми условиями использования территории

**Придорожная полоса автомобильной дороги общего пользования регионального значения  
Тула - Белев в Белевском районе Тульской области**

(наименование объекта, местоположение границ которого описано)

**План границ объекта****Выносной лист №7**

**Масштаб 1:7000**

Используемые условные знаки и обозначения приведены на отдельной странице в конце раздела.

Подпись Ма- **Маляренко А. Д.** Дата **5 апреля 2024 г.**

Место для оттиска печати (при наличии) лица, составившего описание местоположения границ объекта

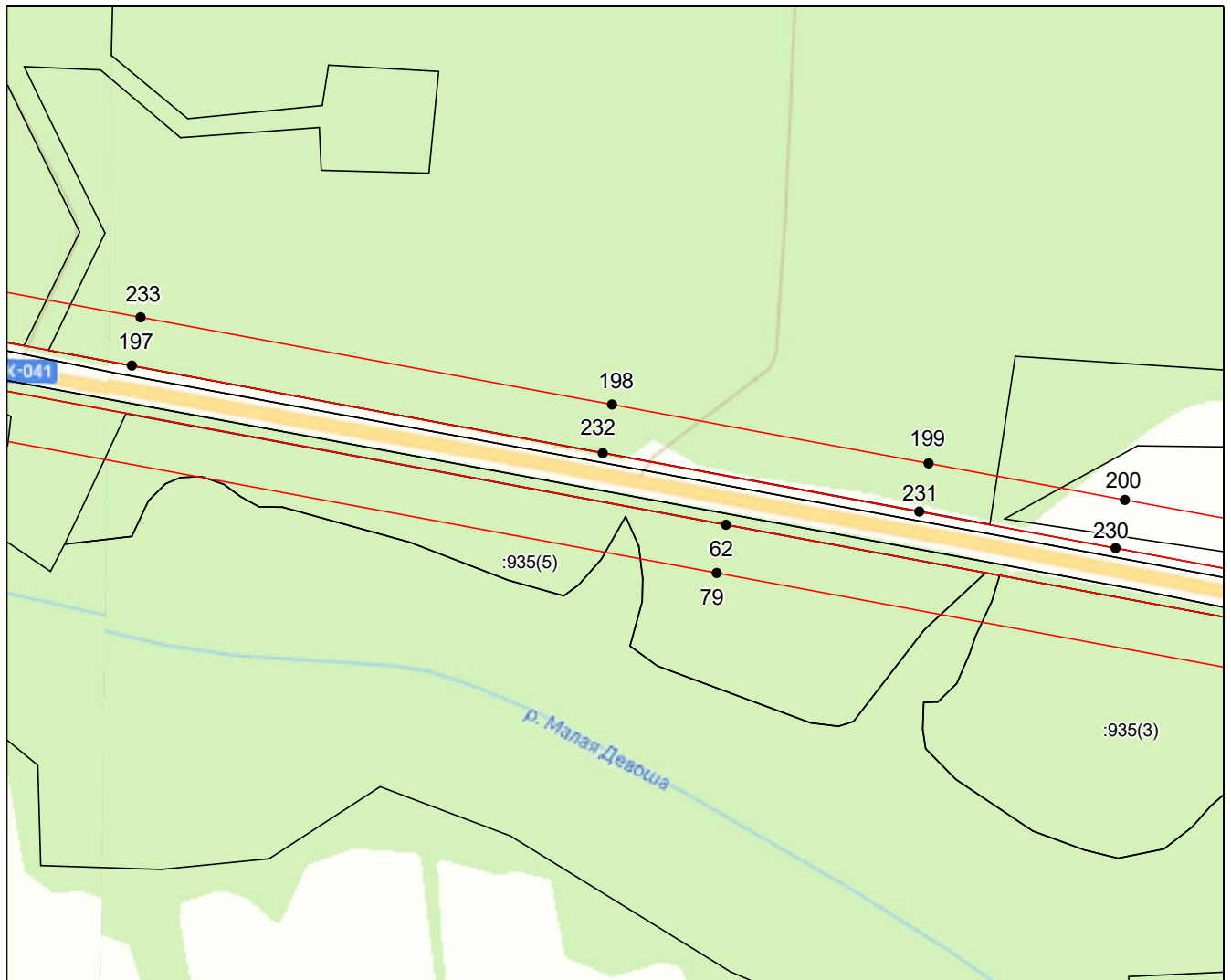


**ГРАФИЧЕСКОЕ ОПИСАНИЕ**

местоположения границ населенных пунктов, территориальных зон,  
особо охраняемых природных территорий,  
зон с особыми условиями использования территории

**Придорожная полоса автомобильной дороги общего пользования регионального значения  
Тула - Белев в Белевском районе Тульской области**

(наименование объекта, местоположение границ которого описано)

**План границ объекта****Выносной лист №8**

**Масштаб 1:7000**

Используемые условные знаки и обозначения приведены на отдельной странице в конце раздела.

Подпись Ма- **Маляренко А. Д.** Дата *5 апреля 2024 г.*

Место для оттиска печати (при наличии) лица, составившего описание местоположения границ объекта



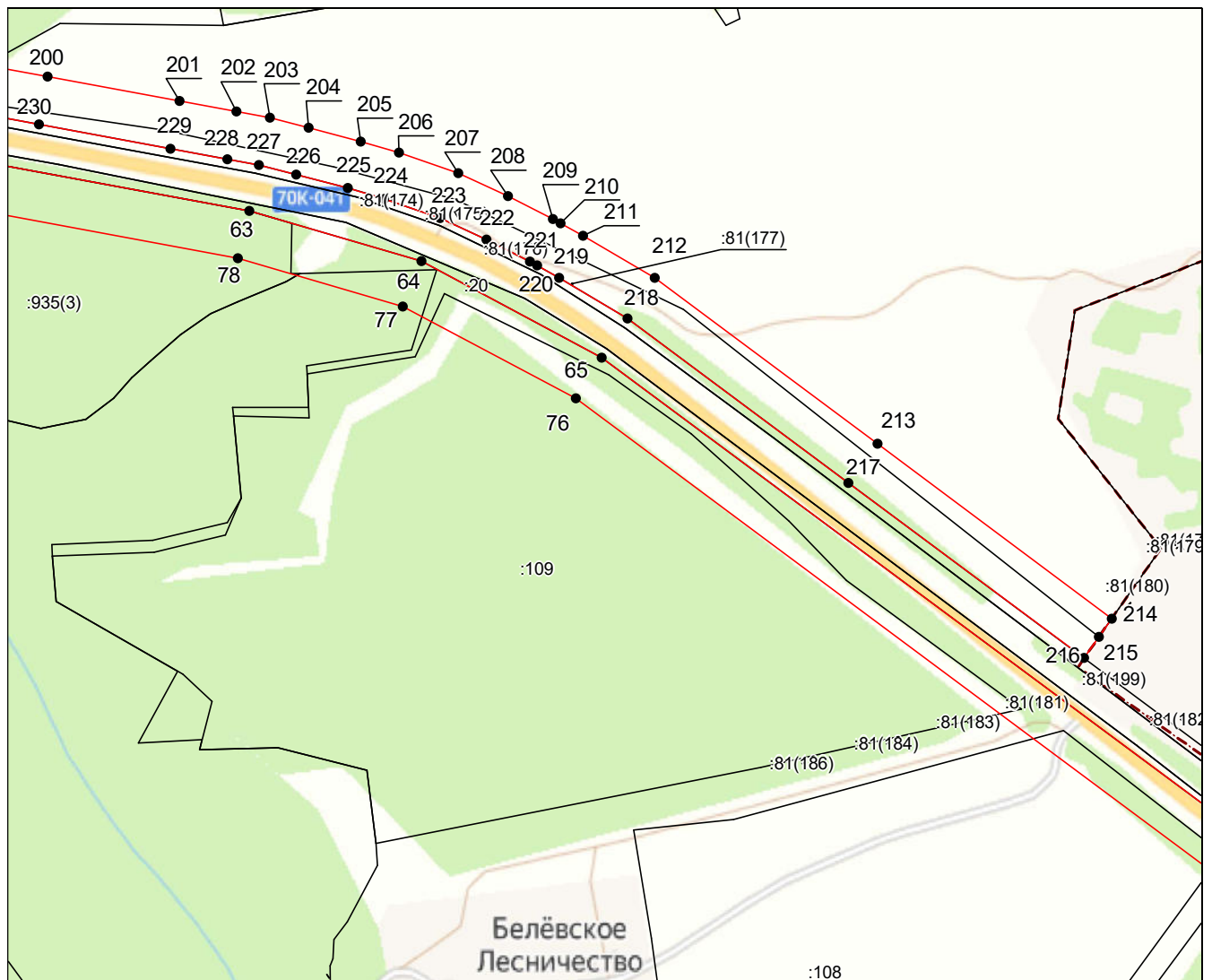


**ГРАФИЧЕСКОЕ ОПИСАНИЕ**

местоположения границ населенных пунктов, территориальных зон,  
особо охраняемых природных территорий,  
зон с особыми условиями использования территории

**Придорожная полоса автомобильной дороги общего пользования регионального значения  
Тула - Белев в Белевском районе Тульской области**

(наименование объекта, местоположение границ которого описано)

**План границ объекта****Выносной лист №9**

**Масштаб 1:7000**

Используемые условные знаки и обозначения приведены на отдельной странице в конце раздела.

Подпись Ма- Маляренко А. Д. Дата 5 апреля 2024 г.

Место для оттиска печати (при наличии) лица, составившего описание местоположения границ объекта

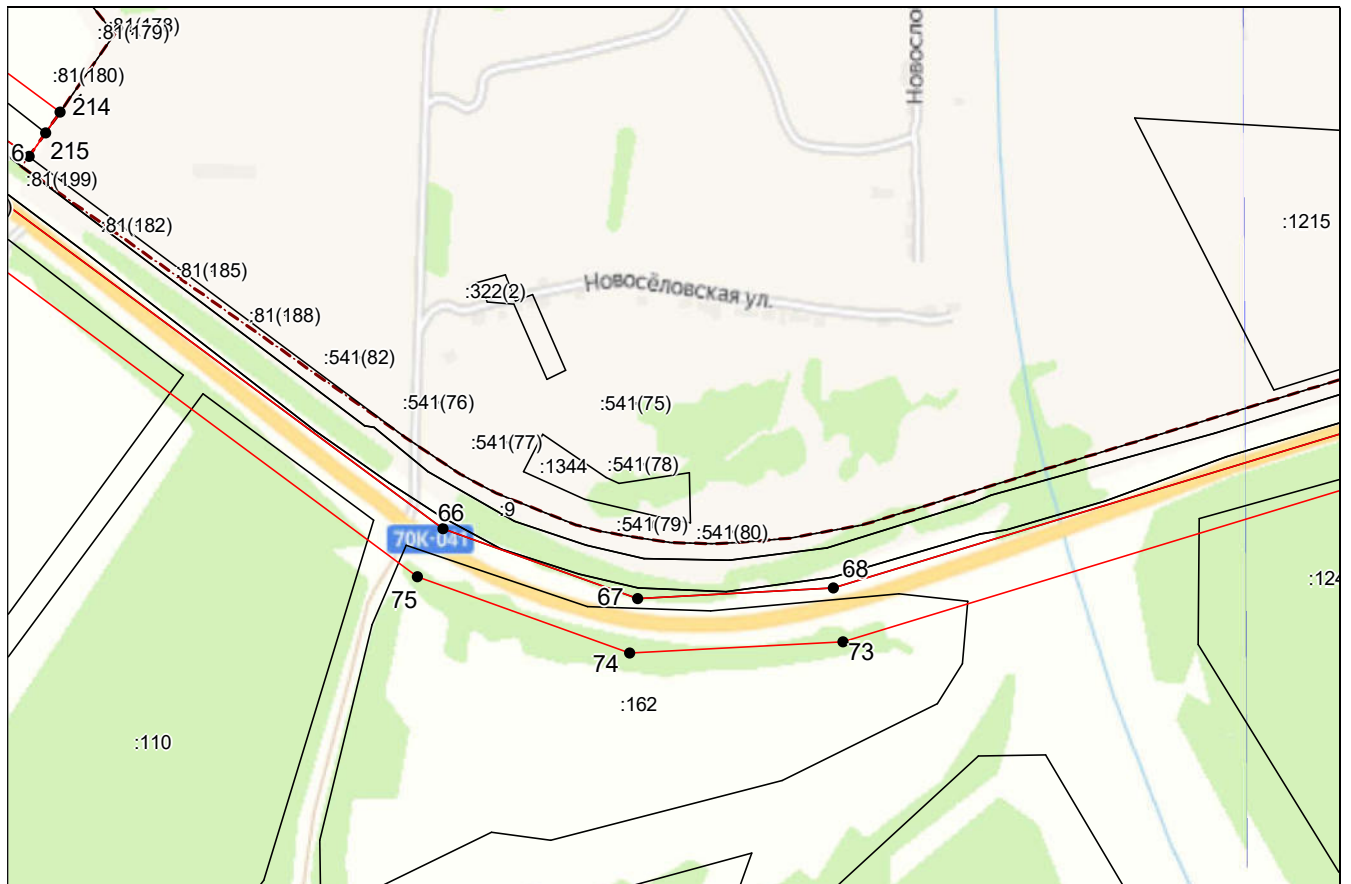


**ГРАФИЧЕСКОЕ ОПИСАНИЕ**

местоположения границ населенных пунктов, территориальных зон,  
особо охраняемых природных территорий,  
зон с особыми условиями использования территории

**Придорожная полоса автомобильной дороги общего пользования регионального значения  
Тула - Белев в Белевском районе Тульской области**

(наименование объекта, местоположение границ которого описано)

**План границ объекта****Выносной лист №10**

**Масштаб 1:7000**

Используемые условные знаки и обозначения приведены на отдельной странице в конце раздела.

Подпись Ма- **Маляренко А. Д.** Дата *5 апреля 2024 г.*

Место для оттиска печати (при наличии) лица, составившего описание местоположения границ объекта



**ГРАФИЧЕСКОЕ ОПИСАНИЕ**

местоположения границ населенных пунктов, территориальных зон,  
особо охраняемых природных территорий,  
зон с особыми условиями использования территории

**Придорожная полоса автомобильной дороги общего пользования регионального значения  
Тула - Белев в Белевском районе Тульской области**

(наименование объекта, местоположение границ которого описано)

**План границ объекта****Выносной лист №11****Масштаб 1:7000**

Используемые условные знаки и обозначения приведены на отдельной странице в конце раздела.

Подпись *Ма* Маляренко А. Д. Дата 5 апреля 2024 г.

Место для оттиска печати (при наличии) лица, составившего описание местоположения границ объекта

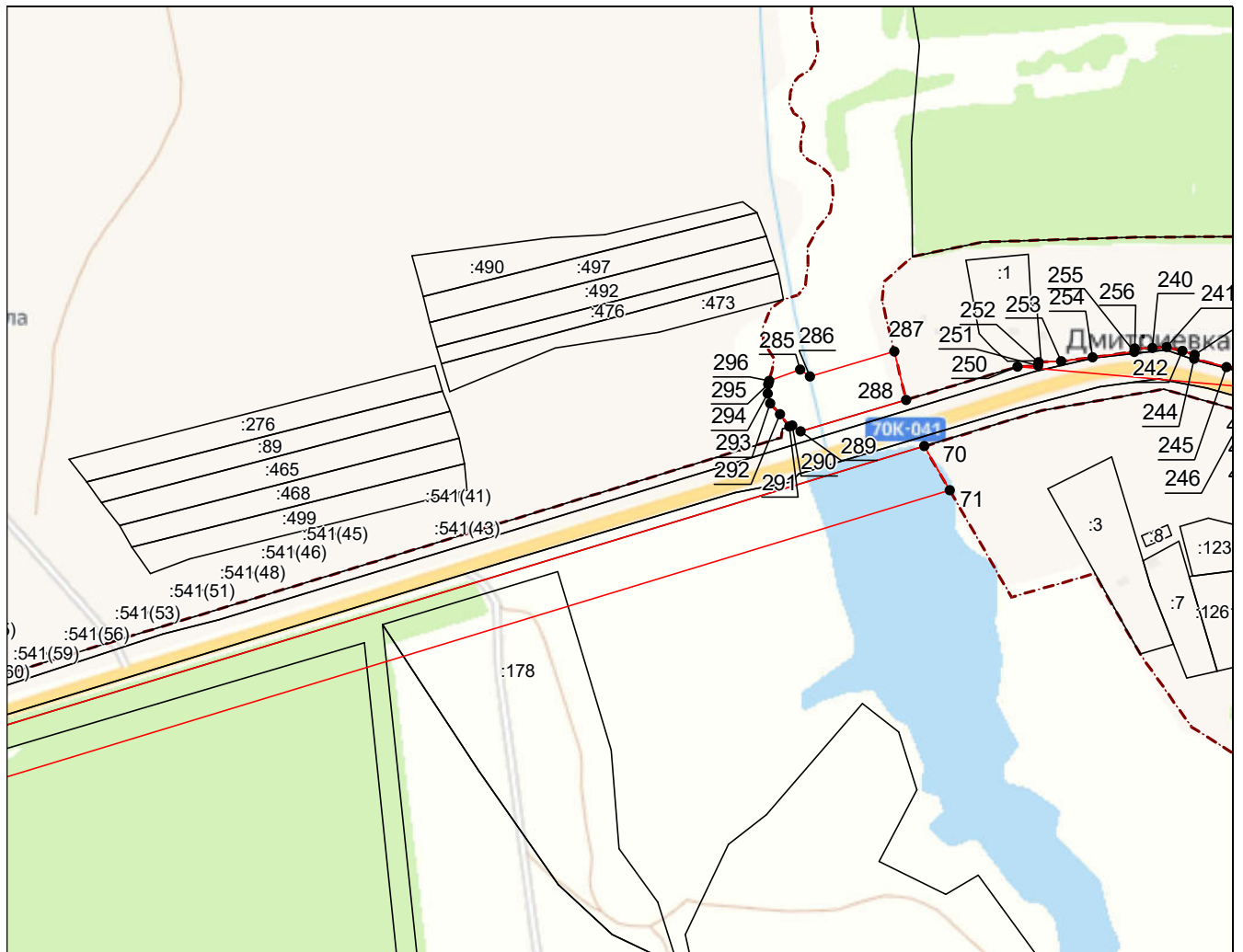


**ГРАФИЧЕСКОЕ ОПИСАНИЕ**

местоположения границ населенных пунктов, территориальных зон,  
особо охраняемых природных территорий,  
зон с особыми условиями использования территории

**Придорожная полоса автомобильной дороги общего пользования регионального значения  
Тула - Белев в Белевском районе Тульской области**

(наименование объекта, местоположение границ которого описано)

**План границ объекта****Выносной лист №12**

**Масштаб 1:7000**

Используемые условные знаки и обозначения приведены на отдельной странице в конце раздела.

Подпись *Ма-* **Маляренко А. Д.** Дата **5 апреля 2024 г.**

Место для оттиска печати (при наличии) лица, составившего описание местоположения границ объекта



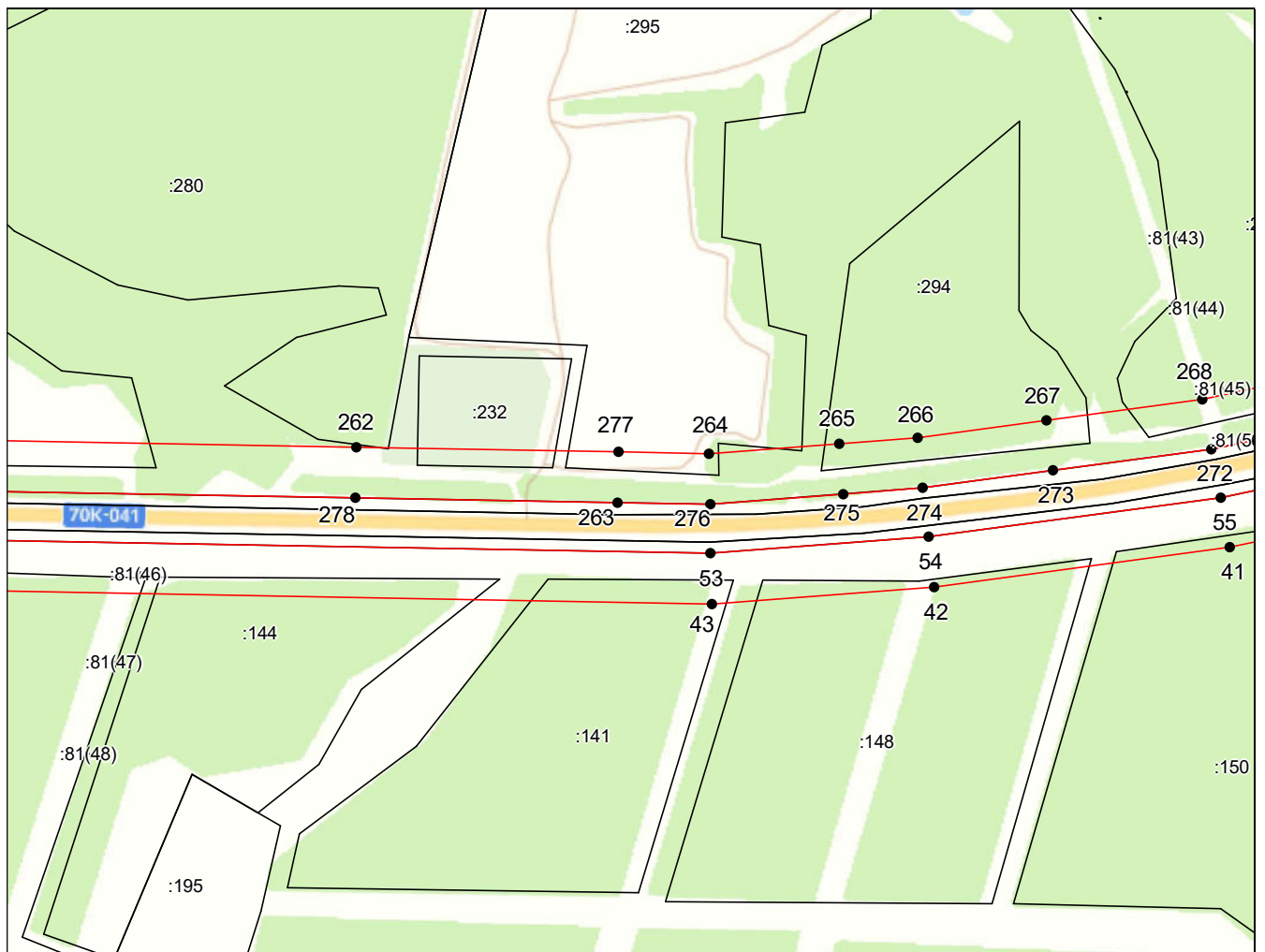


**ГРАФИЧЕСКОЕ ОПИСАНИЕ**

местоположения границ населенных пунктов, территориальных зон,  
особо охраняемых природных территорий,  
зон с особыми условиями использования территории

**Придорожная полоса автомобильной дороги общего пользования регионального значения  
Тула - Белев в Белевском районе Тульской области**

(наименование объекта, местоположение границ которого описано)

**План границ объекта****Выносной лист №14**

**Масштаб 1:7000**

Используемые условные знаки и обозначения приведены на отдельной странице в конце раздела.

Подпись *Ма-*

*Маляренко А. Д.* Дата 5 апреля 2024 г.

Место для оттиска печати (при наличии) лица, составившего описание местоположения границ объекта

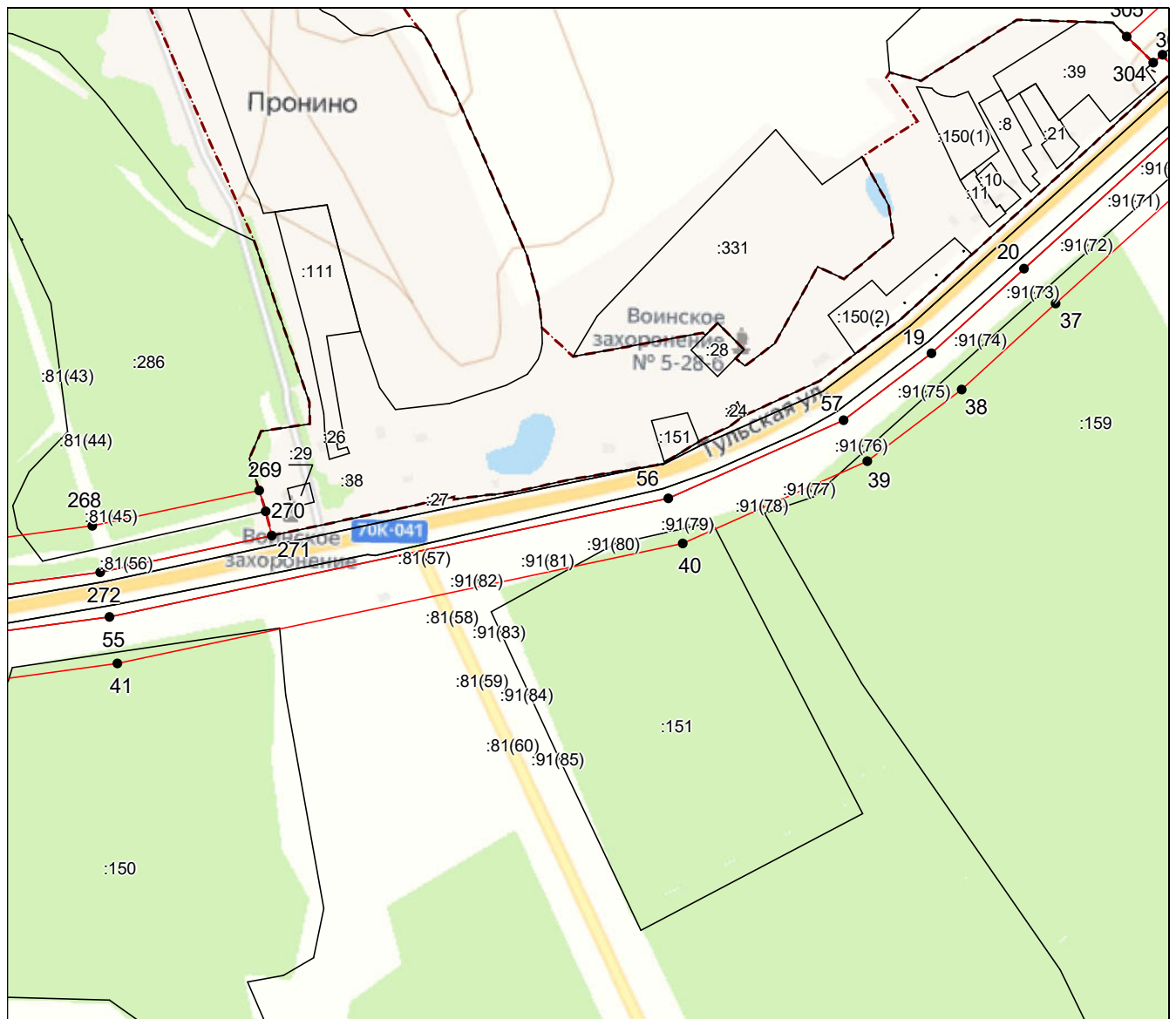


**ГРАФИЧЕСКОЕ ОПИСАНИЕ**

местоположения границ населенных пунктов, территориальных зон,  
особо охраняемых природных территорий,  
зон с особыми условиями использования территории

**Придорожная полоса автомобильной дороги общего пользования регионального значения  
Тула - Белев в Белевском районе Тульской области**

(наименование объекта, местоположение границ которого описано)

**План границ объекта****Выносной лист №15**

**Масштаб 1:7000**

Используемые условные знаки и обозначения приведены на отдельной странице в конце раздела.

Подпись Маляренко А. Д. Дата 5 апреля 2024 г.

Место для оттиска печати (при наличии) лица, составившего описание местоположения границ объекта

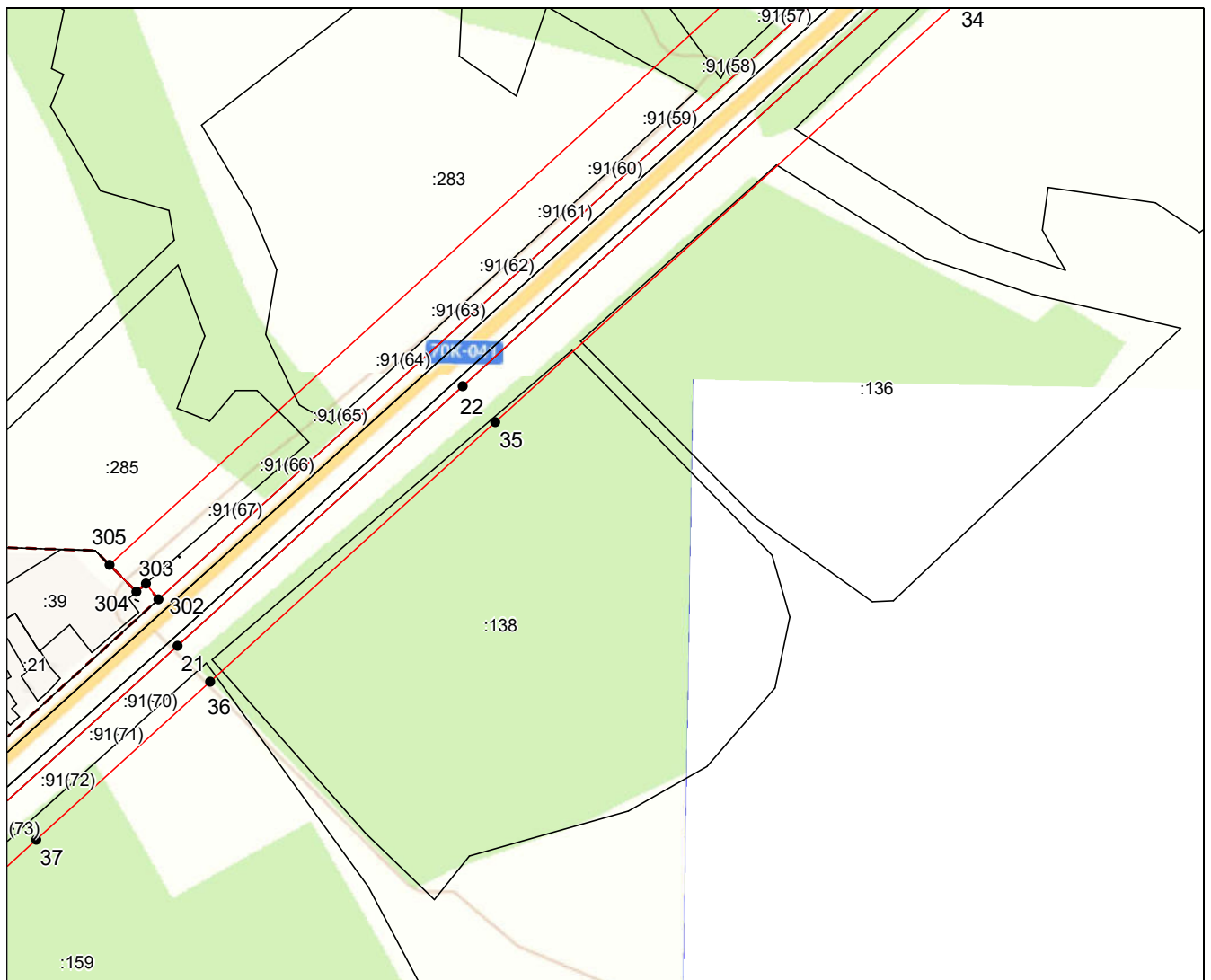


**ГРАФИЧЕСКОЕ ОПИСАНИЕ**

местоположения границ населенных пунктов, территориальных зон,  
особо охраняемых природных территорий,  
зон с особыми условиями использования территории

**Придорожная полоса автомобильной дороги общего пользования регионального значения  
Тула - Белев в Белевском районе Тульской области**

(наименование объекта, местоположение границ которого описано)

**План границ объекта****Выносной лист №16****Масштаб 1:7000**

Используемые условные знаки и обозначения приведены на отдельной странице в конце раздела.

Подпись *Ма-* Маляренко А. Д. Дата *5 апреля 2024 г.*

Место для оттиска печати (при наличии) лица, составившего описание местоположения границ объекта





**ГРАФИЧЕСКОЕ ОПИСАНИЕ**

местоположения границ населенных пунктов, территориальных зон,  
особо охраняемых природных территорий,  
зон с особыми условиями использования территории

**Придорожная полоса автомобильной дороги общего пользования регионального значения  
Тула - Белев в Белевском районе Тульской области**

(наименование объекта, местоположение границ которого описано)

**План границ объекта****Выносной лист №17****Масштаб 1:7000**

Используемые условные знаки и обозначения приведены на отдельной странице в конце раздела.

Подпись Маляренко А. Д. Маляренко А. Д. Дата 5 апреля 2024 г.

Место для оттиска печати (при наличии) лица, составившего описание местоположения границ объекта



**ГРАФИЧЕСКОЕ ОПИСАНИЕ**

местоположения границ населенных пунктов, территориальных зон,  
особо охраняемых природных территорий,  
зон с особыми условиями использования территории

**Придорожная полоса автомобильной дороги общего пользования регионального значения  
Тула - Белев в Белевском районе Тульской области**

(наименование объекта, местоположение границ которого описано)

**План границ объекта****Выносной лист №18**

**Масштаб 1:7000**

Используемые условные знаки и обозначения приведены на отдельной странице в конце раздела.

Подпись Маляренко А. Д. Маляренко А. Д. Дата 5 апреля 2024 г.

Место для оттиска печати (при наличии) лица, составившего описание местоположения границ объекта

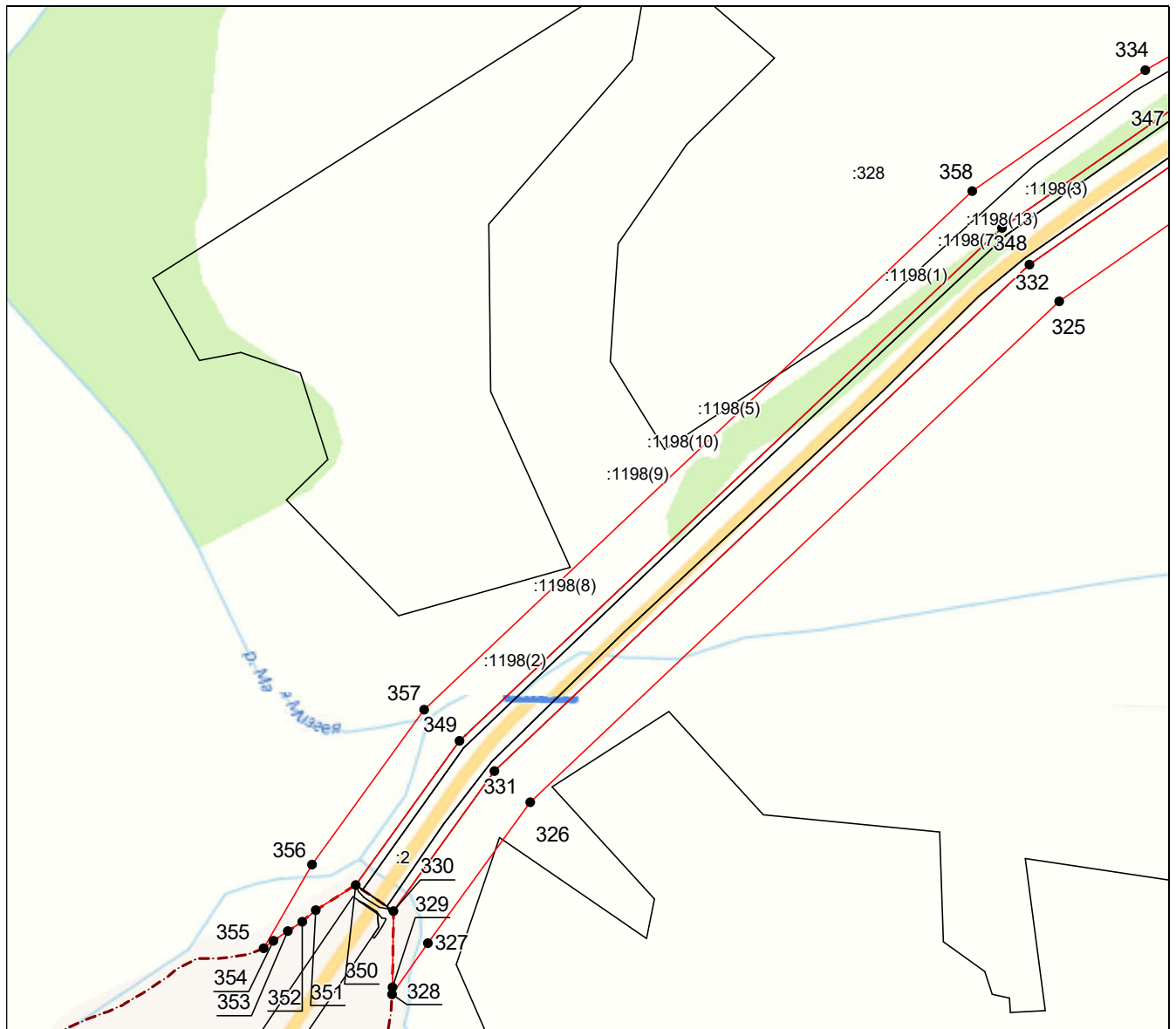


**ГРАФИЧЕСКОЕ ОПИСАНИЕ**

местоположения границ населенных пунктов, территориальных зон,  
особо охраняемых природных территорий,  
зон с особыми условиями использования территории

**Придорожная полоса автомобильной дороги общего пользования регионального значения  
Тула - Белев в Белевском районе Тульской области**

(наименование объекта, местоположение границ которого описано)

**План границ объекта****Выносной лист №19**

**Масштаб 1:7000**

Используемые условные знаки и обозначения приведены на отдельной странице в конце раздела.

Подпись Ма- Маляренко А. Д. Дата 5 апреля 2024 г.

Место для оттиска печати (при наличии) лица, составившего описание местоположения границ объекта

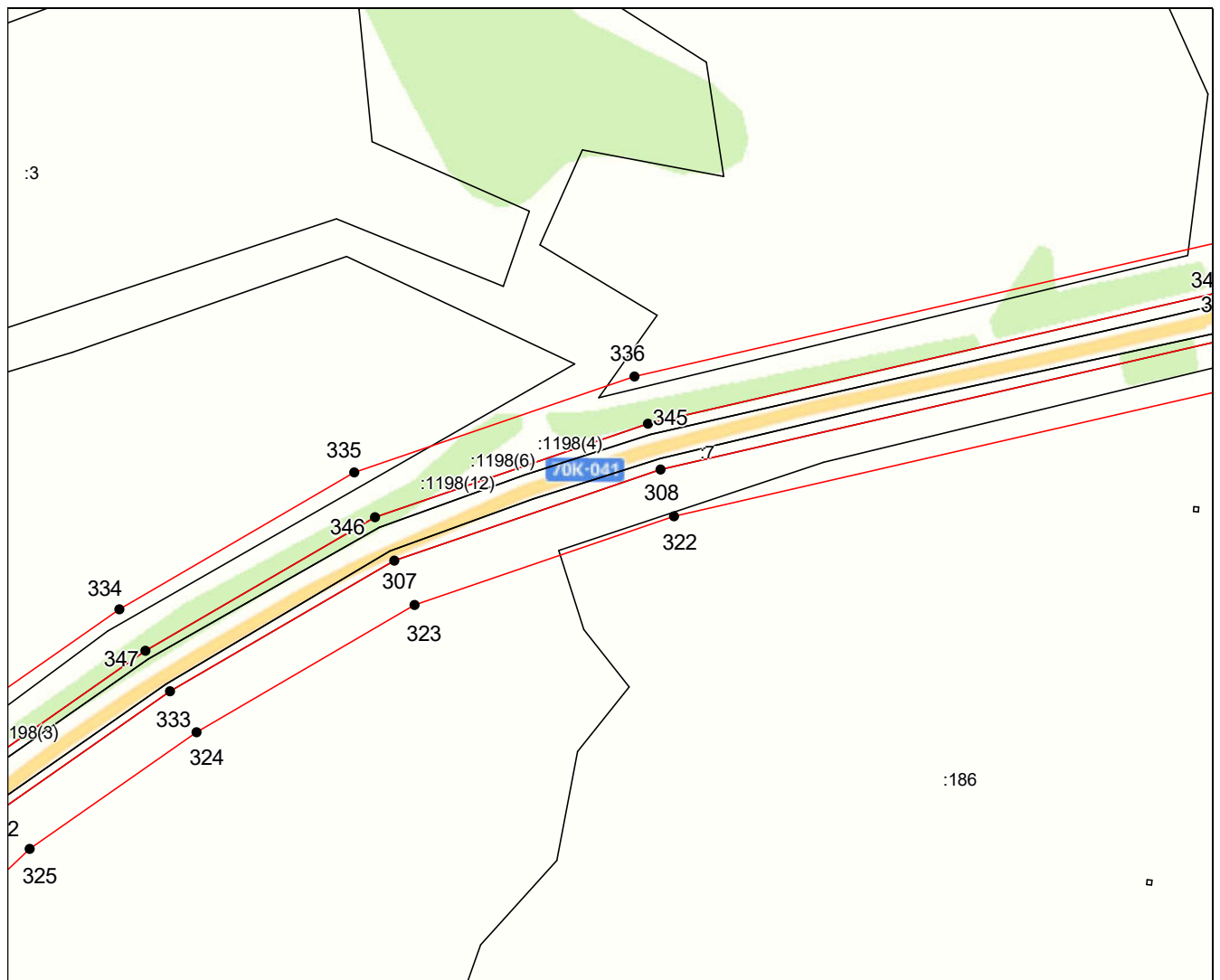


**ГРАФИЧЕСКОЕ ОПИСАНИЕ**

местоположения границ населенных пунктов, территориальных зон,  
особо охраняемых природных территорий,  
зон с особыми условиями использования территории

**Придорожная полоса автомобильной дороги общего пользования регионального значения  
Тула - Белев в Белевском районе Тульской области**

(наименование объекта, местоположение границ которого описано)

**План границ объекта****Выносной лист №20**

**Масштаб 1:7000**

Используемые условные знаки и обозначения приведены на отдельной странице в конце раздела.

Подпись Ма- Маляренко А. Д. Дата 5 апреля 2024 г.

Место для оттиска печати (при наличии) лица, составившего описание местоположения границ объекта

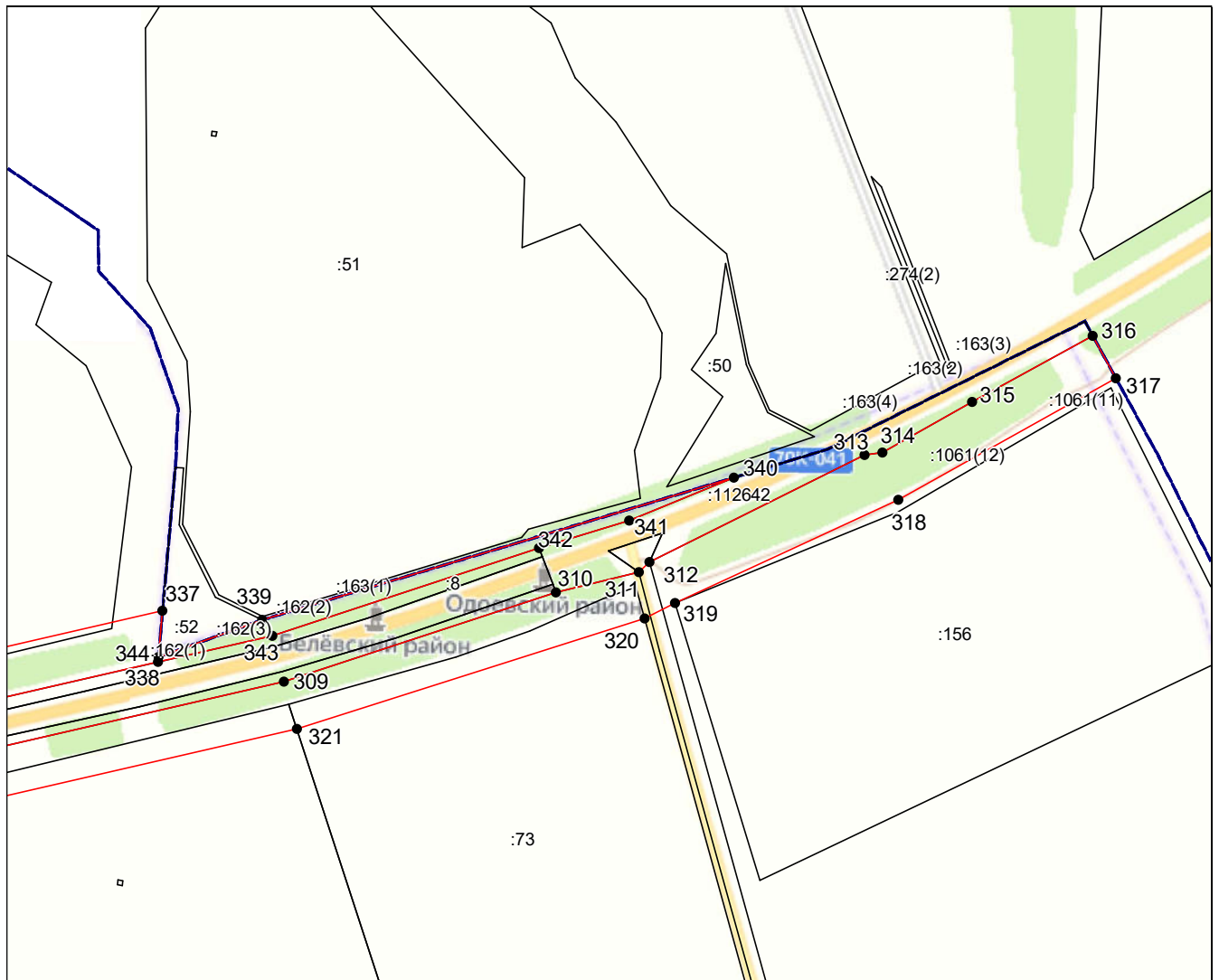


**ГРАФИЧЕСКОЕ ОПИСАНИЕ**

местоположения границ населенных пунктов, территориальных зон,  
особо охраняемых природных территорий,  
зон с особыми условиями использования территории

**Придорожная полоса автомобильной дороги общего пользования регионального значения  
Тула - Белев в Белевском районе Тульской области**

(наименование объекта, местоположение границ которого описано)

**План границ объекта****Выносной лист №21**

**Масштаб 1:7000**

Используемые условные знаки и обозначения приведены на отдельной странице в конце раздела.

Подпись Ма- Маляренко А. Д. Дата 5 апреля 2024 г.

Место для оттиска печати (при наличии) лица, составившего описание местоположения границ объекта








**ГРАФИЧЕСКОЕ ОПИСАНИЕ**

местоположения границ населенных пунктов, территориальных зон,  
особо охраняемых природных территорий,  
зон с особыми условиями использования территории

**Придорожная полоса автомобильной дороги общего пользования регионального значения  
Тула - Белев в Белевском районе Тульской области**

(наименование объекта, местоположение границ которого описано)

**План границ объекта****Используемые условные знаки и обозначения:**

-  – граница объекта,
-  – установленная граница муниципального образования,
-  – установленная граница населенного пункта,
-  – граница земельного участка,
-  – характерная точка объекта.

**Перечень кадастровых номеров земельных участков, расположенных под придорожной  
полосой автомобильной дороги общего пользования регионального значения  
Тула - Белев в Белевском районе Тульской области**

| № п.п. | Кадастровый номер   | Кадастровый номер<br>входящего в ЕЗП<br>участка  |
|--------|---------------------|--|
| 1      | 71:03:020301:186    | -  |
| 2      | 71:03:020301:150    | -  |
| 3      | 71:03:020301:126    | -  |
| 4      | 71:03:060301:120    | -  |
| 5      | 71:03:020201:294    | -  |
| 6      | 71:03:020301:138    | -  |
| 7      | 71:03:020201:315    | -  |
| 8      | 71:03:020201:278    | -  |
| 9      | 71:03:020201:232    | -  |
| 10     | 71:03:020301:130    | -  |
| 11     | 71:03:020301:144    | -  |
| 12     | 71:00:000000:112079 | -  |
| 13     | 71:16:000000:30     | -  |
| 14     | 71:03:000000:1028   | -  |
| 15     | 71:03:020301:140    | -  |
| 16     | 71:03:020301:162    | -  |
| 17     | 71:03:000000:91     | -  |
| 18     | 71:03:000000:1061   | -  |
| 19     | 71:03:000000:935    | -  |
| 20     | 71:03:020301:187    | -  |
| 21     | 71:03:020201:283    | -  |
| 22     | 71:03:020301:151    | -  |
| 23     | 71:03:020301:129    | -  |
| 24     | 71:03:020201:295    | -  |
| 25     | 71:03:610301:21     | 71:03:610301:10,<br>71:03:610301:20,<br>71:03:610301:16,<br>71:03:610301:14,<br>71:03:610301:9 |
| 26     | 71:03:020301:108    | -  |
| 27     | 71:03:020301:178    | -  |
| 28     | 71:03:000000:92     | -  |
| 29     | 71:03:020301:124    | -  |
| 30     | 71:03:020201:286    | -  |
| 31     | 71:03:020201:327    | -  |
| 32     | 71:03:020301:148    | -  |
| 33     | 71:03:020301:110    | -  |
| 34     | 71:03:020301:136    | -  |
| 35     | 71:03:000000:1198   | -  |
| 36     | 71:03:000000:81     | -  |
| 37     | 71:03:020301:141    | -  |
| 38     | 71:03:020301:165    | -  |
| 39     | 71:03:000000:895    | -  |
| 40     | 71:03:020201:449    | -  |
| 41     | 71:03:020201:285    | -  |

|    |                  |                                       |
|----|------------------|---------------------------------------|
| 42 | 71:03:020215:16  | 71:03:020215:24                       |
| 43 | 71:03:020301:107 | -                                     |
| 44 | 71:03:020201:297 | -                                     |
| 45 | 71:03:020301:109 | -                                     |
| 46 | 71:03:020301:183 | -                                     |
| 47 | 71:03:020301:125 | -                                     |
| 48 | 71:03:020201:328 | -                                     |
| 49 | 71:03:602092:9   | -                                     |
| 50 | 71:03:610301:6   | 71:03:610301:3                        |
| 51 | 71:03:020302:47  | -                                     |
| 52 | 71:03:020301:73  | -                                     |
| 53 | 71:16:010701:162 | -                                     |
| 54 | 71:03:020301:137 | -                                     |
| 55 | 71:03:020301:143 | -                                     |
| 56 | 71:03:060301:121 | -                                     |
| 57 | 71:03:020201:450 | -                                     |
| 58 | 71:03:020301:139 | -                                     |
| 59 | 71:03:020301:159 | -                                     |
| 60 | 71:03:610310:1   | 71:03:610310:2                        |
| 61 | 71:03:020201:280 | -                                     |
| 62 | 71:03:040101:172 | 71:03:040101:173,<br>71:03:040101:174 |
| 63 | 71:03:040101:198 | -                                     |
| 64 | 71:03:040101:316 | -                                     |
| 65 | 71:03:040101:188 | -                                     |
| 66 | 71:03:040101:305 | -                                     |
| 67 | 71:03:040101:199 | -                                     |
| 68 | 71:03:040104:52  | -                                     |